



FISDL

ALCALDIA MUNICIPAL DE CINQUERA

DEPARTAMENTO DE CABAÑAS

**PLAN ESTRATEGICO PARTICIPATIVO PEP
DEL MUNICIPIO DE CINQUERA 2014-2018**

NOMBRE DEL CONTRATO:

PROCESO DE LIBRE GESTIÓN N° 05-04-2013

**“CAPACITACIÓN Y ASISTENCIA TÉCNICA SOBRE PLAN
ESTRATÉGICO PARTICIPATIVO EN MUNICIPALIDAD DE
CINQUERA”**

CODIGO DEL PROYECTO 261140

FUENTE DE FINANCIAMIENTO:

**FOMENTO DEL DESARROLLO LOCAL Y
GOBERNANZA/FISDL/KFW IV.**

**PERIODO DE EJECUCIÓN DE LA
CONSULTORIA:**

3 DE JUNIO-28 DE NOVIEMBRE 2013

Cinquera, 22 de Octubre de 2013.

AUSPICIANTES, PARTICIPANTES Y FACILITADORES

AUSPICIANTES	PARTICIPANTES	FACILITADORES
<p>Fomento del Desarrollo Local y Gobernanza/FISDL/KFW IV.</p> <p>Fondo de Inversión Social para El Desarrollo Local, FISDL.</p>  <p>Alcaldía Municipal de Cinquera, Cabañas.</p> 	<p>Representantes de ADESCOS, Organizaciones Sectoriales, instituciones gubernamentales y no gubernamentales, empleados y Concejo Municipal de Cinquera, Cabañas.</p>	<p>Ángel Alexander Mejía. Sandra Carolina Lovo.</p>

INDICE

INDICE	2
PRESENTACION	7
CONCEJO MUNICIPAL 2012-2015.....	9
INTRODUCCIÓN	10
METODOLOGÍA	11
1. CARACTERIZACIÓN DEL MUNICIPIO	14
1.1. FICHA BÁSICA DEL MUNICIPIO.....	14
1.2. SÍNTESIS HISTÓRICA.....	16
1.2.1. Toponimia	16
1.2.2. Hitos Históricos.	16
1.2.4. Equipamiento Municipal.....	18
1.3. DATOS GENERALES DEL MUNICIPIO.....	20
1.3.1. Ubicación en el País y el Departamento.	20
1.3.2. División Político Administrativa.....	21
1.3.3. Conectividad Vial	25
1.3.4. Tipología del Municipio	30
1.4. INFORMACIÓN DEMOGRÁFICA.....	31
1.4.1. Características de la Población	31
1.4.2. Pirámide Poblacional.	34
1.4.3 Proyección de crecimiento de poblacional 2014-2018	36
1.5. MAPA DE ACTORES DEL MUNICIPIO.	37
1.5.1. Actores Locales en instituciones presentes en el Municipio	37
1.5.2 Actores Externos en el Municipio.	39
1.6. CONTEXTO REGIONAL, NACIONAL E INTERNACIONAL.....	43
1.6.1 Relación del Municipio con Planes y Proyectos regionales.....	43
MICRORREGIÓN	43
1.6.2. Relación del Municipio con Planes y Proyectos Nacionales.....	44
2. DIAGNÓSTICO INTEGRAL DEL MUNICIPIO.....	45

2.1. DIAGNÓSTICO TERRITORIAL	45
2.1.1. Diagnostico Territorial del Casco Urbano	45
2.1.2. Diagnostico Territorial San Benito.....	46
2.1.3. Diagnostico Territorial San Nicolás	47
2.1.4. Diagnostico Territorial del Cantón el Cacao	48
2.1.5. Diagnostico Territorial del Cantón San José El Tule.....	49
2.1.6. Diagnostico Territorial del Cantón La Escopeta o Dulce Nombre	50
2.1.7. Diagnostico Territorial Cantón San Antonio.....	50
2.1.8. Diagnóstico de Huilihüiste	51
2.1.8. Diagnóstico de la Municipalidad	52
2.2. AMBITO SOCIOCULTURAL.....	54
2.2.1. Indicadores de Pobreza.....	54
2.2.2. Vivienda Urbana y Rural.....	57
2.2.3. Servicios Básicos de la vivienda	58
2.2.4. Educación	61
2.2.5. Salud.....	66
2.2.6. Seguridad Ciudadana.....	68
2.2.7. Patrimonio Cultural	69
2.2.8. Priorización de problemas y necesidades en el ámbito sociocultural.....	70
2.2.9. Análisis Sectorial.....	72
2.3. AMBITO ECONÓMICO	75
2.3.1. Indicadores Económicos.....	75
2.3.2. Situación del Empleo.....	76
ACTIVIDADES ECONÓMICAS	78
2.3.3. Remesas	80
2.3.4. Mapa Económico.....	81
2.3.5. Turismo.....	81
2.3.6. Priorización de problemas y necesidades en el ámbito Económico	83
2.4. AMBITO AMBIENTAL.....	83
2.4.1. Biodiversidad: Flora y Fauna	83
2.4.2. Hidrografía: Cuencas, cuerpos de agua superficiales, nacimientos de agua y zonas de recarga.....	85
2.4.3. Orografía del Municipio.....	87
2.4.4. Sistema de áreas naturales protegidas (públicas y privadas)	88

2.4.5. Clases agrológicas	89
2.4.6. Clima.....	90
2.4.7. Fuentes de Contaminación: Emisiones de agua residuales, dispersión sustancias peligrosas.....	91
2.4.8. Problemas ambientales	91
2.4.9. Priorización de Problemas o necesidades del ámbito ambiental	95
2.5. AMBITO POLITICO INSTITUCIONAL	95
2.5.1. Organización y funcionamiento Municipal.....	95
2.5.3. Estructura Político Administrativa	98
2.5.4. Análisis Financiero.....	99
2.5.5. Evaluación de áreas de Desempeño administrativo Financiero. FODA.....	100
2.5.6. Necesidades Sectoriales Político Institucional.....	105
3. PROPUESTA ESTRATÉGICA PARTICIPATIVA.....	106
3.1. VISIÓN DEL MUNICIPIO	106
3.2. MISIÓN MUNICIPAL.....	107
3.3. OBJETIVOS DE DESARROLLO DEL MUNICIPIO POR ÁMBITO.....	107
3.4.1. Criterios Para La Selección De Los Proyectos Prioritarios.....	116
3.5. CONSOLIDADO DEL PLAN DE INVERSIÓN 2014-2018	117
3.6. PROYECTOS PRIORIZADOS ÁMBITO	119
3.6.1. Proyectos Priorizados Ámbito Sociocultural 2014-2018.....	119
3.6.2. Proyectos Priorizados Ámbito Económico 2014-2018.....	121
3.6.3. Proyectos Priorizados Ámbito Ambiental 2014-2018.....	121
3.6.4. Proyectos Priorizados Ámbitos Político Institucional 2014-2018.....	122
3.7. PROGRAMA MULTIANUAL DE INVERSIONES 2014-2018	123
3.8. PORTAFOLIOS DE PROYECTOS.....	124
3.9. CRONOGRAMA DE IMPLEMENTACIÓN AÑO 2014	141
3.10. PERFILES DE PROYECTOS.....	146
3.11. ESTRATEGIA DE SEGUIMIENTO Y	183
EVALUACIÓN DEL PEP	183
3.11. ESTRATEGIA DE COMUNICACIÓN Y GESTIÓN DEL PEP	189
3.12 BIBLIOGRAFIA.....	195
ANEXOS	1967
ANEXO 1. BITACORAS.....	1978
ANEXO 2. LISTAS DE ASISTENCIA.....	232

ANEXO 3. FOTOGRAFÍAS.....	248
ANEXO 4. PARÁMETROS DE CODIFICACIÓN DE PROYECTOS.....	252

INDICE DE CUADROS	Pág.
CUADRO 1. FICHA BÁSICA MUNICIPIO DE CINQUERA.	14
CUADRO 2. SERVICIOS PRESENTES EN EL MUNICIPIO.	18
CUADRO 3. MUNICIPIOS DEL DEPARTAMENTO DE CABAÑAS.	21
CUADRO 4. DIVISIÓN POLITICO ADMINISTRATIVA DEL MUNICIPIO DE CINQUERA.	22
CUADRO 5. RUTAS DE ACCESO AL MUNICIPIO DE CINQUERA.	25
CUADRO 6. DISTANCIAS Y CONDICIONES DE LOS ACCESOS INTERNOS DEL MUNICIPIO DE CINQUERA.	28
CUADRO 7. POBLACIÓN DEL MUNICIPIO DE CINQUERA POR CANTON.	31
CUADRO 8. POBLACIÓN DEL MUNICIPIO DE CINQUERA POR LUGAR DE RESIDENCIA Y SEXO.	32
CUADRO 9. POBLACIÓN DEL MUNICIPIO DE CINQUERA POR RAZA O GRUPO ETNICO.	33
CUADRO 10. JEFES DE HOGAR DEL MUNICIPIO DE CINQUERA POR ÁREA DE RESIDENCIA Y SEXO	34
CUADRO 11. PROYECCIONES DEL MUNICIPIO DE CINQUERA 2014-2018	36
CUADRO 12. TEJIDO SOCIAL INTERNO.	37
CUADRO 13. MAPA DE ACTORES EXTERNOS.	39
CUADRO 14. DIAGNOSTICO TERRITORIAL CASCO URBANO	45
CUADRO 15. DIAGNOSTICO TERRITORIAL CANTÓN SAN BENITO	46
CUADRO 16. DIAGNOSTICO TERRITORIAL CANTÓN SAN NICOLÁS	47
CUADRO 17. DIAGNOSTICO TERRITORIAL CANTÓN EL CACAO	48
CUADRO 18. DIAGNOSTICO TERRITORIAL CANTÓN SAN JOSE EL TULE	49
CUADRO 19. DIAGNOSTICO TERRITORIAL CANTÓN LA ESCOPETA	50
CUADRO 20. DIAGNOSTICO TERRITORIAL CANTÓN SAN ANTONIO	50
CUADRO 21. DIAGNOSTICO TERRITORIAL CANTÓN HUILIHUISTE	51
CUADRO 22. DIAGNOSTICO MUNICIPALIDAD	52
CUADRO 23. MUNICIPIOS EN POBREZA EXTREMA SEVERA	56
CUADRO 24. CARACTERIZACIÓN DE LA VIVIENDA MUNICIPIO DE CINQUERA.	57
CUADRO 25. FUENTES DE AGUA, CANTONES MUNICIPIO DE CINQUERA.	58
CUADRO 26. NUMERO DE VIVIENDAS SIN SERVICIO DE ENERGÍA ELÉCTRICA, MUNICIPIO DE CINQUERA.	60
CUADRO 27. MODALIDAD ADMINISTRATIVA Y NÚMERO DE DOCENTES POR CENTROESCOLAR	61
CUADRO 28. COBERTURA EDUCATIVA, MUNICIPIO DE CINQUERA.	62
CUADRO 29. ALFABETISMO Y ANALFABETISMO SEGÚN ZONA DE RESIDENCIA Y SEXO.	63
CUADRO 30. POBLACIÓN ANALFABETA, MUNICIPIO DE CINQUERA, 2012	64
CUADRO 31. NUMERO DE GRADUADOS POR BECAS OTORGADAS-ARDM	65
CUADRO 32. BECAS ACTIVAS POR CARRERA-ARDM	65
CUADRO 33. HORARIOS DE ATENCIÓN DE UNIDAD ECOS, CINQUERA.	66
CUADRO 34. ESTADO NUTRICIONAL DE NIÑOS Y NIÑAS MENORES DE 5 AÑOS, MUNICIPIO DE CINQUERA	67

CUADRO 35. CONSULTAS MAS FRECUENTES POR SEXO, MUNICIPIO DE CINQUERA	67
CUADRO 36. CAUSAS DE REFERENCIA A HOSPITALES DE PRIMER NIVEL.	68
CUADRO 37. DELITOS COMETIDOS, MUNICIPIO DE CINQUERA. ENERO-JULIO 2013	69
CUADRO 38. PROBLEMAS Y NECESIDADES –AMBITO SOCIOCULTURAL	70
CUADRO 39. POBLACION ECONOMICAMENTE ACTIVA PEA.	76
CUADRO 40. CLASIFICACION DE TRABAJO POR PERIODO Y GÉNERO.	76
CUADRO 41. ACTIVIDAD ECONOMICA POR SECTOR Y AREA.	78
CUADRO 42. TENENCIA DE LA TIERRA, MUNICIPIO DE CINQUERA.	79
CUADRO 43. PORCENTAJE DE PERSONAS RECEPTORES DE REMESAS, MUNICIPIO DE CINQUERA	80
CUADRO 44. ACTIVIDAD ECONOMICA SEGÚN CUENTAS CORRIENTES Y VERIFICACIÓN DE CAMPO	81
CUADRO 45. PROBLEMAS Y NECESIDADES –AMBITO ECONÓMICO	83
CUADRO 46. PROBLEMAS Y NECESIDADES –AMBITO AMBIENTAL	95
CUADRO 47. NOMINA DE EMPLEADOS ALCALDÍA MUNICIPAL DE CINQUERA.	96
CUADRO 47-A. NOMINA DE EMPLEADOS ALCALDÍA MUNICIPAL DE CINQUERA. OTRAS PLAZAS.	97
CUADRO 48. RESUMEN PRESUPUESTO DE INGRESOS EJERCICIO 2013, POR RUBROS DE INGRESOS	99
CUADRO 49. RESUMEN PRESUPUESTO DE EGRESOS EJERCICIO 2013.	100
CUADRO 50. PROBLEMAS Y NECESIDADES – POLITICO - INSTITUCIONAL	106
CUADRO 51. CRITERIOS DE SELECCIÓN DE PRIORIZACIÓN Y PUNTAJE	117
CUADRO 52. PLAN DE GESTIÓN 2014-2018, NUMERO DE PROYECTOS Y FUENTE DE FINANCIAMIENTO	118
CUADRO 53. DESGLOSE DE LOS INGRESOS FODES PARA EL AÑO 2013.	118
INDICE DE MAPA	Pág.
MAPA 1. UBICACIÓN DEL MUNICIPIO EN EL PAÍS Y DEPARTAMENTO	20
MAPA 2. DIVISIÓN POLÍTICO ADMINISTRATIVA MUNICIPIO DE CINQUERA	23
MAPA 3. CASCO URBANO, MUNICIPIO DE CINQUERA	24
MAPA 4. RED VIAL PRIMARIA AL MUNICIPIO DE CINQUERA.	27
MAPA.5. MAPA DE RED VIAL INTERNA, MUNICIPIO DE CINQUERA	29
MAPA 6. MAPA DE POBREZA DEL DEPARTAMENTO DE CABAÑAS	55
MAPA 7. MAPA DE RED HÍDRICA MUNICIPIO DE CINQUERA.	86
MAPA 8. OROGRAFIA MUNICIPIO DE CINQUERA.	87
MAPA 9. ZONAS DE RIESGO DE EXPLOTACIÓN MINERA	92
MAPA 10. DE DESLIZAMIENTOS Y DERRUMBES, MUNICIPIO DE CINQUERA	94
INDICE DE GRAFICOS	Pág.
GRÁFICO 1. POBLACIÓN DEL MUNICIPIO DE CINQUERA POR SEXO	32
GRAFICO 2. PIRAMIDE DE POBLACIÓN DEL MUNICIPIO DE CINQUERA.	35
GRAFICO 3. ESTRUCTURA ORGÁNICA ADMINISTRATIVA, MUNICIPALIDAD DE CINQUERA 2012-2015	98

PRESENTACION

En el marco de la implementación del componente de Fortalecimiento Municipal de los programas de reducción de pobreza impulsados por el Fondo de Inversión Social para el Desarrollo Local FISDL y al financiamiento del programa Manos a la Obra por Nuestra Comunidad (PROCOMUNIDAD), convenio FISDL/KFW IV y el trabajo que el presente Gobierno Municipal de Cinquera realiza, se llevó a cabo el proceso de elaboración del Plan Estratégico Participativo para el periodo 2014-2018.

El Concejo Municipal de Cinquera, departamento de Cabañas, hace un reconocimiento público a todas las personas, asociaciones de desarrollo comunal, organizaciones locales, organizaciones gubernamentales, organizaciones no gubernamentales, empleados/as, por su participación proactiva a través de sus aportes en la elaboración del Plan.

El Plan se elabora desde el planteamiento que el desarrollo local es la suma del trabajo conjunto entre comunidad, organizaciones y gobierno local, y que a la vez se debe corresponder a las políticas institucionales de gobierno, en donde se hace un uso más eficiente y transparente de los recursos públicos en función de las necesidades e intereses de la población, todo ello con el fin de lograr un desarrollo más equitativo que permita superar los altos niveles de pobreza que afecta a la mayor parte de la población de nuestro Municipio.

El Plan es el resultado de la sistematización de las asambleas comunales con representantes del gobierno municipal, sectorial y comunal en donde a partir del planteamiento de las diferentes problemáticas se ha generado la búsqueda de la solución y lograr la visión de municipio que todos y todas queremos.

Nuestra propuesta de trabajo ha sido consensuada y concretizada a partir de nuestras necesidades; pero aquellas que son financiables a través del FODES, co-gestión y gestión.

En este sentido la municipalidad jugara un papel de facilitador con el fin de que la población junto al Concejo Municipal continúe cambiando las condiciones del municipio

en las áreas educativas, económicas, sociales, deportivas, culturales, salud y medio ambiente, etc.

Insto de manera enfática que trabajemos juntos tanto el gobierno municipal como la población en general para que nuestro sueño de un Cinquera más próspero sea una realidad.

Trine Eugenia Rivera Abrego

Alcaldesa Municipal

CONCEJO MUNICIPAL 2012-2015

CONCEJO MUNICIPAL DE CINQUERA 2012-2015.

No.	NOMBRES	CARGO O PUESTO
1	TRINE EUGENIA RIVERA ABREGO	ALCADESA MUNICIPAL
2	OSCAR WILFREDO NOYOLA RIVERA	SINDICO MUNICIPAL
3	NORMA ARELY CARTAGENA GUARDADO	1º REGIDOR PROPIETARIO
4	LUIS OMAR RIVERA ABREGO	2º REGIDOR PROPIETARIO
5	MARIA DELSY LOPEZ ROMERO	REGIDOR SUPLENTE
6	AMELIA RECINOS RIVERA	REGIDOR SUPLENTE
7	LUCIO CABRERA	REGIDOR SUPLENTE
8	MILTON ANTONIO ARIAS	REGIDOR SUPLENTE

INTRODUCCIÓN

El Presente Documento contiene el Plan Estratégico Participativo (PEP) del Municipio de Cinquera para el periodo 2014-2018.

Este ha sido ejecutado dentro de la consultoría “Capacitación Y Asistencia Técnica sobre Plan Estratégico Participativo en Municipalidad de Cinquera” Código 261140, desarrollada en el periodo del 3 de junio al 28 de noviembre del año 2013 bajo contrato de libre gestión N° 05-04-2013 y financiada a través del programa Manos a la Obra por Nuestra Comunidad (PROCOMUNIDAD), convenio FISDL/KFW IV.

El PEP tiene como objetivo principal fortalecer las capacidades del personal y funcionarios municipales, así como de los liderazgos locales, para formular o actualizar sus planes estratégicos participativos, que incluya el diseño del seguimiento y evaluación de los mismos en función de avanzar en la conducción planificada del desarrollo de su territorio.

La planificación estratégica se ejecutó a través de una metodología participativa con la intención que tanto el gobierno municipal como los principales actores locales y la población identificaran y priorizaran los problemas a nivel del municipio, buscando en forma conjunta alternativas de solución y la gestión de los recursos para apoyar el desarrollo local y potenciar la participación de los ciudadanos en la búsqueda del modelo de desarrollo municipal que queremos lograr.

A partir de las prioridades y proyectos exteriorizados desde la ciudadanía; y en un trabajo conjunto con la municipalidad se definieron los ejes y estrategias para ser adoptadas institucionalmente y así enfrentar los desafíos externos e internos.

El PEP está estructurado por tres apartados, el primero es una caracterización de las particularidades del municipio de Cinquera, en el segundo se resume el diagnóstico integral del municipio dando énfasis en los ámbitos sociocultural, económico, ambiental y político institucional y por último el tercer apartado es la propuesta estratégica a desarrollar en el periodo 2014-2018, la inversión necesaria para la ejecución de proyectos priorizados, su implementación y las estrategias que deben ser adoptadas para su posterior evaluación y seguimiento.

METODOLOGÍA

En el desarrollo de la tercera fase de la Consultoría “Capacitación Y Asistencia Técnica Sobre Plan Estratégico Participativo En Municipalidad De Cinquera” se concretizó la construcción del Plan Estratégico del municipio mediante acciones específicas y la participación activa de la población y el Grupo Gestor.

A continuación se describe la metodología utilizada:

1. Reuniones de trabajo para la elaboración del Plan Estratégico Participativo.

Para la elaboración del PEP se utilizó una metodología de “Aprender Haciendo”, el cual consistió en realizar jornadas de trabajo en donde se capacitó al grupo gestor.

Esto permitió la participación permanente de los y las integrantes del Grupo Gestor, además de hacer una utilización óptima de los tiempos en la elaboración del mismo.

✓ Reuniones de trabajo con el Grupo Gestor para la construcción de las definiciones estratégicas.

Mediante a la participación activa de los participantes del grupo gestor, debates y análisis realizados se construyó la visión, misión, objetivos estratégicos, ejes

Visión de desarrollo del municipio

La jornada partió de una reflexión del tema de municipio, su conceptualización y sus dimensiones en la gobernabilidad local.

Se utilizaron técnicas de reflexión y participativas, entre las cuales se tiene “La técnica El Sueño”, que consiste en proyectarse a futuro de los cambios y/o desarrollo que queremos en el municipio, tomando en cuenta que deben ser reales en cuanto al tiempo y recursos. Los sueños los plasman en un dibujo o en un pensamiento y posteriormente se socializo.

Posteriormente a partir de las reflexiones y dibujos se construye la visión de desarrollo del municipio, y se valida por el Grupo Gestor.

Objetivos para los ámbitos: socio-cultural, económico, ambiental, y político-institucional.

Se elaboraron los objetivos para cada ámbito del PEP partiendo de una reflexión de lo que son los Indicadores de Desarrollo Humano y el tema de Desarrollo Local.

Ejes principales

Se partió de la conceptualización de **eje**, esto según la guía del FISDL1.

Se definieron 4 ejes de trabajo: Organización Comunitaria, Equidad de Género, Medio Ambiente y Juventud.

Teniendo los insumos del diagnóstico y claro que es un eje se establecieron los siguientes lineamientos:

- a) Criterios para la selección de los proyectos prioritarios.
- b) Programas e ideas de acciones estratégicas y proyectos de inversión prioritarios.

Los proyectos a realizar parten de las necesidades enmarcadas en los servicios básicos necesarios para el desarrollo humano, como lo es: la energía eléctrica, agua, vivienda digna, Letrinización, mejoramiento de calles y centros educativos.

Se partió de una explicación sobre los niveles operacionales de la Planificación2.



Se formaron grupos de trabajo y se les entregó las diferentes necesidades identificadas por cada cantón y sus caseríos. Procedieron posteriormente a realizar una clasificación de los proyectos y agruparlos en ámbitos.

Quedando los ámbitos de: Socio-cultural, Económico, Ambiental y Político-institucional.

Se formaron grupos de trabajo a cada grupo se le entregó un ámbito con los problemas y las necesidades/proyectos identificados por las comunidades, retomando los criterios asignaron un puntaje.

Desarrollo ideas de proyectos y creación de un portafolio de proyectos.

El Grupo Gestor y representantes de la municipalidad: UACI, responsable de Proyectos, Síndico, Alcalde Municipal, elaboraron con mayor detalle las ideas de acciones y proyectos de inversión prioritarios identificados anteriormente.

El portafolio de proyectos se clasificó en: Socio-cultural, Económico, Ambiental y Político-institucional. Además del portafolio de proyectos propuesto se tomaron en cuenta otros proyectos municipales elaborados anteriormente (previos al inicio del presente proceso de planificación), en donde se aplicó el mismo proceso de asignación de puntajes.

Elaboración de un programa multianual de inversión y de financiamiento.

Se trabajó la proyección de necesidades financieras y de posibles fuentes de financiamiento tanto propias como externas.

Para ello en plenaria el Grupo Gestor y representantes de la municipalidad: UACI, responsable de Proyectos, Síndico, Alcalde Municipal; utilizando matrices en la que se definía la estimación de los costos totales de los proyectos del portafolio. Asimismo, se definió los fondos con los cuales se gestionarán los proyectos, partiendo de un análisis de la capacidad financiera de la municipalidad se clasificaron en 3: Fondos GOES, Fondos Propios y Fondos a gestionar.

Elaboración y validación de instrumentos de planificación complementarios al PEP.

Se trabajó el Cronograma de Implementación en el que se visualiza la secuencia temporal en la que se llevarán a cabo las acciones e inversiones identificadas y precisadas en los pasos anteriores. Comprende los 5 años que dura la ejecución del PEP. Para esta jornada se involucró el Grupo Gestor y representantes municipales a través del síndico, alcalde, administrador de la consultoría y de la UACI. Seguidamente en grupos de trabajo se definieron las Estrategia de Seguimiento y Evaluación del PEP. Y Estrategia de Comunicaciones y Gestión.

1. CARACTERIZACIÓN DEL MUNICIPIO

1.1. FICHA BÁSICA DEL MUNICIPIO.

CUADRO 1. FICHA BÁSICA MUNICIPIO DE CINQUERA.

EXTENSIÓN TERRITORIAL	34,51 km ²
Área Urbana Área Rural	0.13 Km ² 34.38 Km ²
UBICACIÓN	<p>Las coordenadas geográficas de Cinquera son Latitud 13°53'15.00"N y Longitud 88°57'34.00"W</p> <p>Cinquera es un municipio del departamento de Cabañas, ubicado a 60 Kms. De San Salvador; de acuerdo al censo oficial de 2007 tenía una población de 1,467 habitantes a esa fecha.</p>
	
ALTITUD	380.0 MSNM.
DEMOGRAFÍA	Población de 1,817 habitantes

<p>DIVISIÓN POLÍTICA ADMINISTRATIVA</p>	<ol style="list-style-type: none"> 1. Cantón El Cacao 2. Cantón Huilihüiste. 3. Cantón La Escopeta o Dulce Nombre 4. Cantón San Antonio 5. Cantón San Benito 6. Cantón San José El Tule 7. Cantón San Nicolás 8. Cantón Valle Nuevo 9. Casco Urbano constituido por 7 barrios. <p>Barrios: Las Flores, El Centro, El Achotillo, Calle Blanca, Belén, El Calvario y Colonia Nueva.</p>
<p>PRINCIPALES ACTIVIDADES ECONÓMICAS</p>	<p><u>Agricultura:</u> granos básicos (maíz, frijol, maicillo) en menor proporción hortalizas (pipianes, ayote, chile dulce y pepino); frutas (mango, cocoteros, níspero, guayaba, aguacate, cítricos³) y musáceas⁴, entre otros.</p> <p>Cultivo de Forestales: especies nativas (cedros, laureles, madre cacaos, conacastes, etc.</p> <p>Sector Pecuario: tres establos de ganadería⁵, explotación de doble propósito, es decir de leche y carne; explotación de aves de corral (gallinas, pollos) y especies menores (iguanas)</p> <p><u>Comercio:</u> Este se realiza al detalle (tiendas, chalet, ferreterías, sorbeterías)</p> <p><u>Industria:</u> Se destacan los productos lácteos y panaderías, también existe el procesamiento de fruta deshidratada.</p> <p><u>Servicios:</u> los principales son transporte colectivo, peluquerías, clínica dental, hostel, comedores, molinos, reparación de llantas, taller de artesanías, etc.</p> <p><u>Artesanías:</u> Se comercian pinturas y bisutería con elementos naturales.</p>
<p>CONDICIONES NATURALES DEL TERRITORIO DEL MUNICIPIO</p>	<p>El Bosque de Cinquera posee como rasgo principal que está compuesto de un mosaico de hábitats y formaciones vegetales naturales, combinados con sistemas de agricultura y ganadería dentro del gran sistema denominado Gran Depresión Central con Volcanes Extintos. El área en su mayoría es propiedad privada. El Bosque se ubica en un rango altitudinal de 200 a 754 msnm, en la región montañosa que rodea al río Quezalapa y sus afluentes. Se</p>

³ Cítricos: Naranjas, mandarinas y limones.

⁴ Musáceas: Plátanos y guineos.

⁵ Ganadería: Ganado vacuno

FIESTAS PATRONALES

extiende a lo largo de los municipios de: Cinquera, Tenancingo, Tejutepeque, Jutiapa y Suchitoto (Cruz et al. 1993). De acuerdo con Holdridge (1975), la región se encuentra inmersa en la Zona de Vida Bosque Húmedo Sub Tropical (bh-s), transición a Tropical; Bosque Húmedo Subtropical; y Bosque Húmedo Subtropical.

Las fiestas patronales se celebran en el mes de diciembre en honor a San Nicolás Obispo. En el mes de febrero hay otra fiesta que lleva el nombre de Romería de Cinquera en honor a la Virgen de los Remedios.

1.2. SÍNTESIS HISTÓRICA.

1.2.1. Toponimia

Cinquera es de franco origen lenca, pues está constituido de las voces siguientes del idioma poton: cin, zinzim, pacaya; que, piedra; y era, sierra, cerro, localidad. Significa, entonces "Cerro o lugar de piedras y pacayas".

1.2.2. Hitos Históricos.

En el transcurso del siglo XVIII se constituyó en el antiguo latifundio de los Ávalos, la aldea de ladinos de Cinquera, cuyos descendientes en 1807 aún conservaban algunas parcialidades, según anota el corregidor intendente don Antonio Gutiérrez y Ulloa. La aldea progresó rápidamente, según el mismo informante, por cuanto que por ella pasaba el Camino Real de Partidas, hacia San Salvador, Suchitoto y Gracias a Dios.

Explicando el origen de esta población y su etimología, se consigna lo siguiente en un informe municipal de 15 de diciembre de 1859: "Este pueblo -dice- todavía a fines del siglo pasado (siglo XVIII) era propiamente la hacienda llamada San Nicolás, perteneciente a una familia de Riveras. Dividida ésta entre los herederos, las tres partes continuaron con los nombres que hasta ahora (1859) tienen de Escopeta, Cutumayo y Cinquera".

"Este último nombre le viene de una circunstancia independiente de su propiedad. Es el caso: que en aquellos primitivos tiempos ya referidos, hubo una mujer de San Salvador

que venía con frecuencia todos los años en la época de la temporada de añil (de marzo a octubre), a vender cortes de ropa de la tela (telas del país) y otras mercancías, y quiso establecer en su mercado el cinco de cacao, moneda que se usa aún en la capital y a la casa de su hospedaje se le denominó desde entonces con el nombre de casa de la Cinquera tomando el paraje este mismo nombre poco después, y con el que se reconoce hasta la fecha. No se sabe -agrega-, si antes de haber sido hacienda este lugar fue poblado por familias indígenas; y menos hay noticias de que se haya encontrado algunos objetos (arqueológicos) en sus campos". Gutiérrez y Ulloa claramente manifiesta que la aldea de Cinquera se formó "en lo antiguo de los Avalos", acaso en lo que fue la primitiva y extensa hacienda de San Nicolás. En 1807, según el mismo autor, las haciendas de Cutumayo y Escopeta eran: la primera, administrada por la familia de los Lovos; y la segunda, propiedad de la familia de los Riveras; mientras que Cinquera era una aldea de ladinos, en cuyas inmediaciones conservaba la sucesión de los Avalos, "algunas tierras". Fueron los Avalos, pues, y no los Riveras, los propietarios de la antigua hacienda de San Nicolás.

Al organizarse el Estado de El Salvador, la aldea de ladinos de Cinquera, como cantón o valle del partido de Cojutepeque, quedó incluido por Ley Constitucional de 12 de junio de 1824 en el área del extenso departamento de San Salvador; pero presumiblemente, por Ley del 22 de mayo de 1835 entró a formar parte del distrito de Suchitoto, en el departamento de Cuscatlán.

En 1841 Cinquera era ya población de alguna importancia, pues en la Ley de 18 de febrero de ese año, se le señala como uno de los cantones electorales en que se dividió El Salvador.

Años más tarde, en 1844, comenzó a edificarse la iglesia de Cinquera, como filial de la parroquia de Suchitoto, obra que se coronó en 1846 por los esfuerzos piadosos de sus habitantes. El Municipio de Cinquera durante la administración del licenciado don Eugenio Aguilar y por Decreto Ejecutivo de 13 de mayo de 1847 se erigió en pueblo, con el nombre de San Nicolás Cinquera, la aldea de esta misma denominación, por tener el número suficiente de vecinos conforme a la Ley y poder sostener una corporación municipal. El 1º de marzo de 1850, fue aprobado el decreto aludido por el Poder Legislativo.

En diciembre de 1859, Cinquera tenía una población de 598 habitantes, alojados en cosa de cien casas, de las cuales 6 u 8 eran de teja y las demás enteramente pajizas.

En este año Cinquera, además de su Iglesia, poseía edificios de cabildo y escuela y aun cuando todavía no contaba con una demarcación legal, su jurisdicción abarcaba no menos de 9 caballerías de terreno.

Por Decreto del Congreso Nacional Constituyente, de 10 de febrero de 1873, el pueblo de Cinquera se segregó del distrito de Suchitoto, departamento de Cuscatlán, y se incorporó en el distrito de Ilobasco, departamento de Cabañas. En 1890 Cinquera tenía 1,180 habitantes.

1.2.4. Equipamiento Municipal.

El municipio de Cinquera, cuenta con servicios municipales, biblioteca pública, alumbrado de calles, agua potable, telecomunicaciones, recolección de desechos sólidos, servicios turísticos (guías) y alojamiento, restaurantes y comedores entre otros. En su mayoría estos servicios son prestados en el casco urbano

CUADRO 2. SERVICIOS PRESENTES EN EL MUNICIPIO

	<p>Servicios Municipales</p>		<p>Biblioteca publica</p>
	<p>Energía Eléctrica</p>		<p>Servicios de cuidados Infantiles Centro de Bienestar Infantil CBI</p>
	<p>Agua Potable</p>		<p>Servicios Educativos / 7 Centros Educativos y 1 Instituto.</p>

	<p>Policía Nacional Civil</p>		<p>Centro de Salud y Clínica Dental</p>
	<p>Servicios judiciales</p>		<p>Servicios de Telecomunicaciones Cable, teléfono e internet</p>
	<p>Servicios de Restaurante y Alojamiento</p>		<p>Servicios turísticos.</p>

Fuente: Elaboración propia, agosto 2013

1.3. DATOS GENERALES DEL MUNICIPIO

1.3.1. Ubicación en el País y el Departamento.

El Municipio de Cinquera pertenece al Departamento de Cabañas. Se ubica en la zona norte de El Salvador y su cabecera es Sensuntepeque.

MAPA 1. UBICACIÓN DEL MUNICIPIO EN EL PAÍS Y DEPARTAMENTO



El departamento de Cabañas fue nombrado en honor del político centroamericano, general José Trinidad Cabañas.

El departamento de Cabañas es productor de café, caña de azúcar, pastos, ajonjolí, plantas hortenses y frutícolas. La población del departamento también se dedica a la crianza de ganado, la producción de lácteos, a la industria de la alfarería, elaboración de

jarcia y también a la explotación de minerales en pequeñas cantidades (oro, plata y el cobre)

El departamento de Cabañas está conformado por 9 municipios: Cinquera, Guacotecti, Ilobasco, Jutiapa, San Isidro, Sensuntepeque, Tejutepeque, Victoria y Dolores.

CUADRO 3. MUNICIPIOS DEL DEPARTAMENTO DE CABAÑAS.

1.	Cinquera	6.	Sensuntepeque
2.	Guacotecti	7.	Tejutepeque
3.	Ilobasco	8.	Victoria
4.	Jutiapa	9.	Dolores
5.	San Isidro		

Tomado de Almanaque Municipal, PNUD 2009

Cinquera es un municipio del departamento de Cabañas, ubicado a 60 Kms. De San Salvador; y con una población de 1,817 habitantes⁶.

El municipio de Cinquera cubre un área total de 34,51 km²; el área urbana es de 0.13 Km² y un Área Rural: 34.38 Km².

El casco urbano tiene una altitud de 380 msnm.

Cinquera está limitado al norte por el Embalse Cerrón Grande; al este por Jutiapa y Tejutepeque; al sur por Tenancingo (departamento de Cuscatlán) y al oeste por Suchitoto (departamento de Cuscatlán).

1.3.2. División Político Administrativa

El Municipio de Cinquera está formado por 8 cantones: El Cacao o El Transito, Huilihüiste, La Escopeta o Dulce Nombre, San Antonio, San Benito, San José el Tule, San Nicolás y Valle Nuevo; todos poseen un caserío con su mismo nombre, excepto San Benito, que posee los caseríos San Benito, La Cruz, Los Cóbanos y Las Tortugas.

⁶ Censo de Ministerio de Salud, 2013.

En su casco urbano Cinquera se divide en los barrios: Las Flores, El Centro, El Ashotillo, Calle Blanca, Belén, El Calvario y Colonia Nueva.

CUADRO 4. DIVISIÓN POLÍTICO ADMINISTRATIVA DEL MUNICIPIO DE CINQUERA.

DIVISIÓN POLÍTICO ADMINISTRATIVA	
CASCO URBANO	Barrios: Las Flores, El Centro, El Ashotillo, Calle Blanca, Belén, El Calvario y Colonia Nueva
ZONA RURAL	
CANTON SAN BENITO	Caserío San Benito Caserío La Cruz Caserío Los Cóbanos Caserío Las Tortugas
CANTON SAN NICOLAS	
CANTON EL CACAO O EL TRANSITO	
CANTON SAN JOSÉ EL TULE	
CANTON LA ESCOPETA O DULCE NOMBRE	
CANTON SAN ANTONIO	
CANTON HUILIHÜSTE	
CANTON VALLE NUEVO	

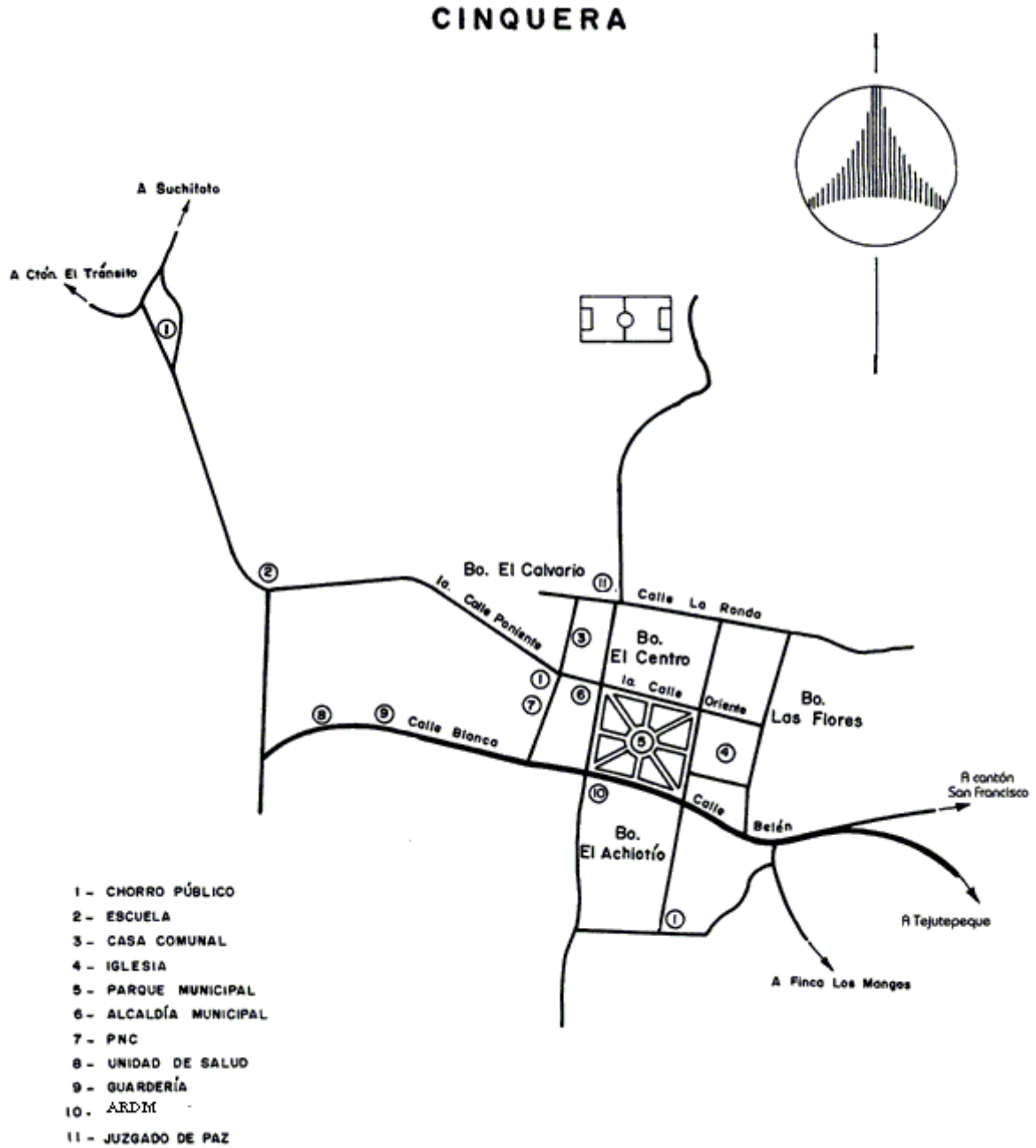
Fuente: Información proporcionada por Alcaldía Municipal de Cinquera y verificación, agosto 2013.

MAPA 2. DIVISIÓN POLÍTICO ADMINISTRATIVA MUNICIPIO DE CINQUERA



Fuente: MN Consultores, Julio 2013.

MAPA 3. CASCO URBANO, MUNICIPIO DE CINQUERA



Fuente: Proporcionado por Alcaldía Municipal de Cinquera.

1.3.3. Conectividad Vial.

Externa.

El transporte público que brinda el servicio al Municipio de Cinquera es la ruta de buses N° 482 esta puede ser abordada en las ciudades de Suchitoto e Ilobasco.

Si se utiliza transporte privado existen varias rutas una de ellas es la Ruta Colonial, la cual comprende San Salvador - San Martín - La Bermuda Suchitoto – Cinquera; este recorrido tiene 64 Kms.

Seguidamente está incluido en una ruta dedicada a la apreciación de artesanía de barro, esta es denominada Ruta de la Cerámica la cual parte desde San Salvador - Cojutepeque – Ilobasco – Tejutepeque – Cinquera: toda esta ruta ocupa 72 Kms en su recorrido, y por último se cuenta con Ruta del sombrero se extiende por San Salvador – Santa Cruz Michapa – Tenancingo – Cinquera, y su recorrido es de 60 Kms.

CUADRO 5. RUTAS DE ACCESO AL MUNICIPIO DE CINQUERA.

Desde Casco Urbano hacia:	Distancia (Km)	Tipo de material de la calle	Condición de la calle
San Salvador (Ruta Ilobasco)	72	Balastreada hasta Tejutepeque y pavimentada hasta SS	La balastreada en malas condiciones y la pavimentada en regulares condiciones
San Salvador (Ruta Suchitoto)	64	Balastreada hasta Suchitoto y pavimentada hasta SS	La balastreada en malas condiciones y la pavimentada en buenas condiciones
San Salvador (Ruta Tenancingo)	60	Balastreada hasta Tenancingo y pavimentada hasta SS	La balastreada en malas condiciones y la pavimentada en buenas condiciones
Sensuntepeque	50	Balastreada hasta Tejutepeque y pavimentada hasta Sensuntepeque	La balastreada en malas condiciones y la pavimentada en regulares condiciones
Ilobasco	18	Balastreada hasta Tejutepeque y pavimentada hasta Ilobasco	La balastreada en malas condiciones y la pavimentada en regulares condiciones

Desde Casco Urbano hacia:	Distancia (Km)	Tipo de material de la calle	Condición de la calle
Tejutepeque	11	Balastreada hasta Tejutepeque	Balastreada en malas condiciones
Suchitoto	18	Balastreada hasta Suchitoto	Balastreada en malas condiciones

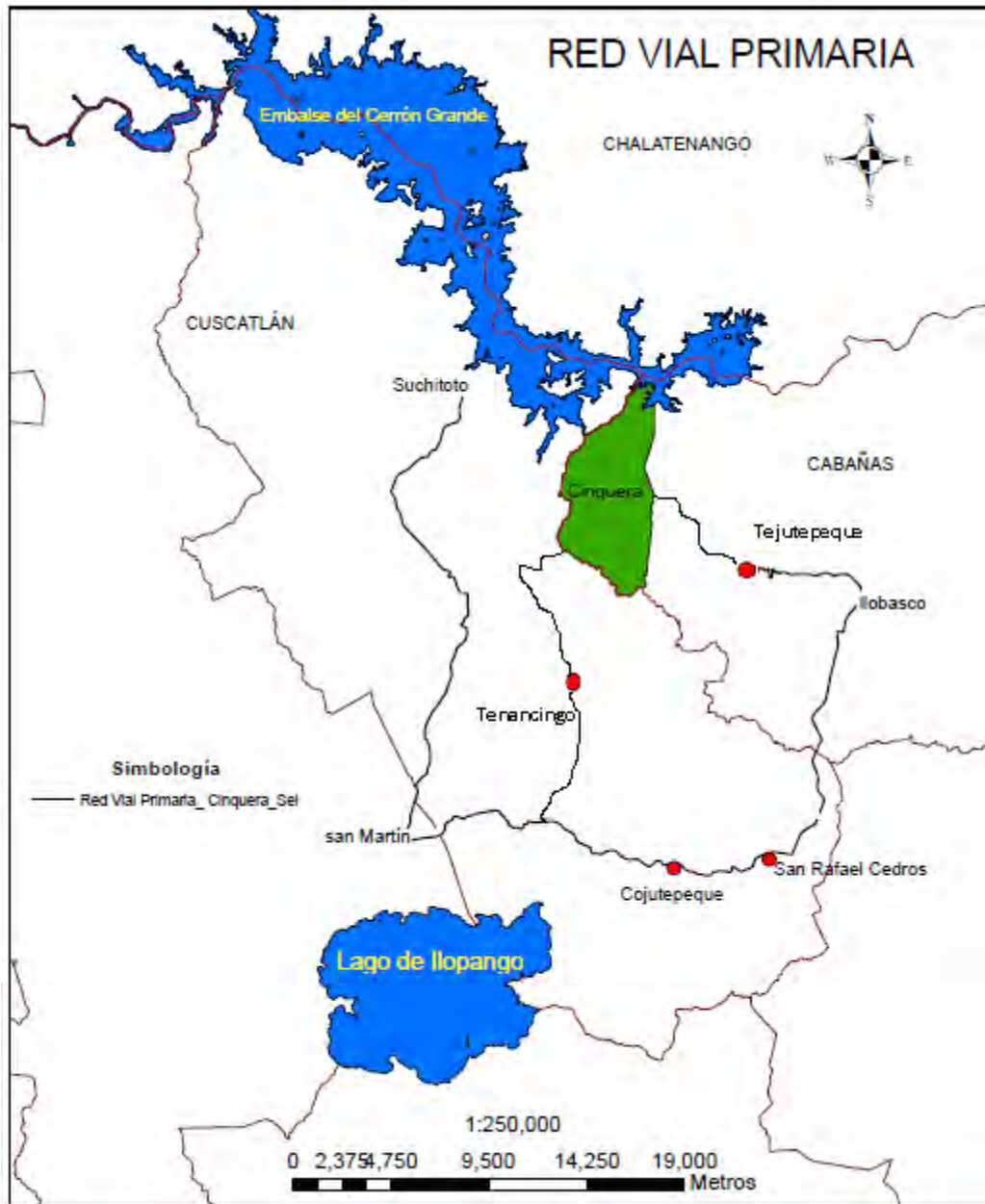
Fuente: Información recabada en Alcaldía Municipal y medición propia del equipo consultor. Agosto 2013.

Interna.

Actualmente el municipio de Cinquera tiene un eje territorial básico: poniente-oriente, al poniente calle balastreada hacia Suchitoto, en mal estado, que conduce a los cantones El Cacao, San José El Tule, La Escopeta Dulce Nombre y San Nicolás. Sobre este mismo eje en dirección a Tejutepeque se encuentran los cantones San Benito, Valle Nuevo y Huilihüiste.

Hacia el poniente se encuentra el Cantón San Antonio.

MAPA 4. RED VIAL PRIMARIA AL MUNICIPIO DE CINQUERA.



Fuente: MN Consultores, julio 2013.

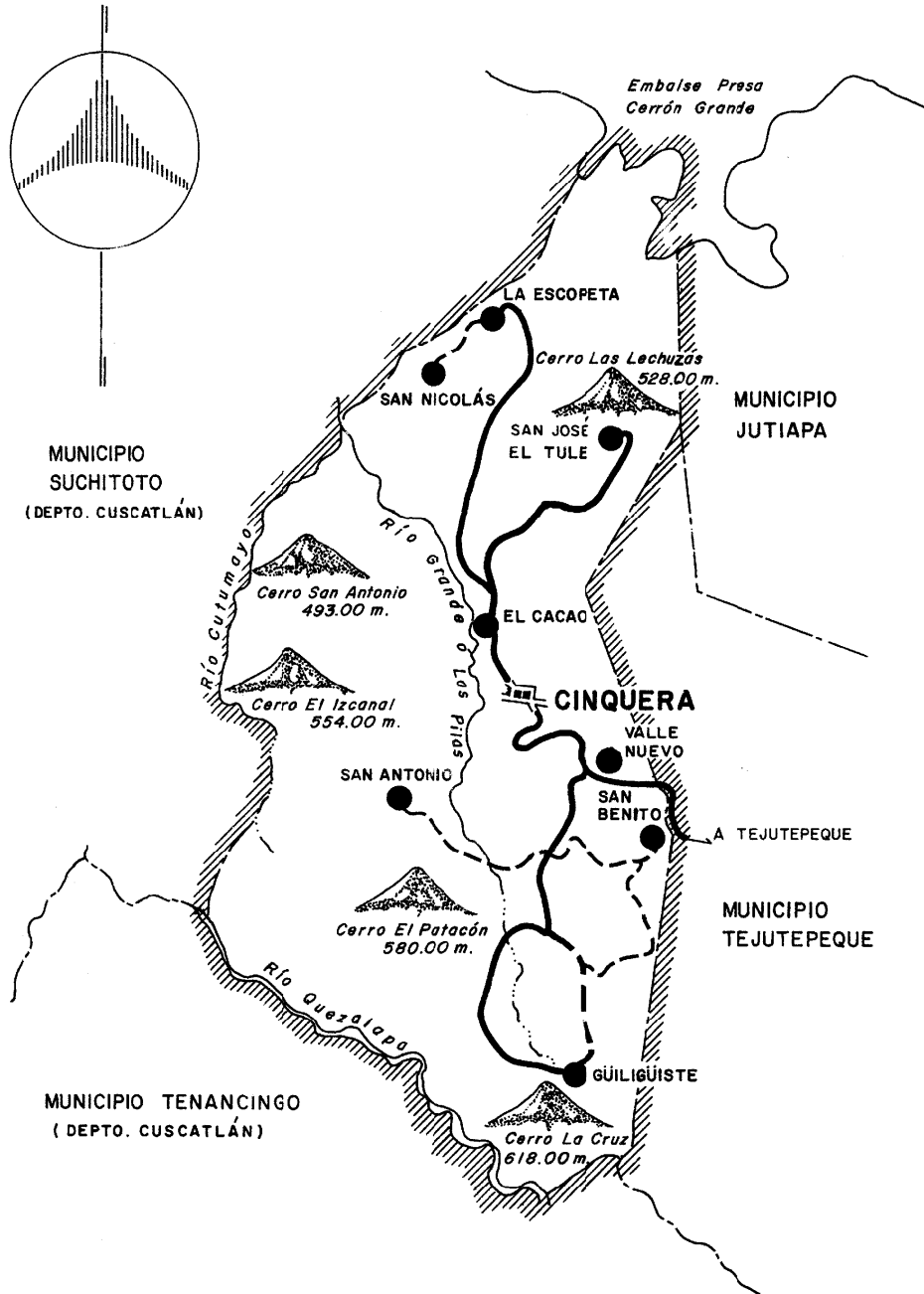
**CUADRO 6. DISTANCIAS Y CONDICIONES DE LOS ACCESOS INTERNOS DEL MUNICIPIO
DE CINQUERA.**

DESDE CASCO URBANO HACIA:	DISTANCIA (KMS.)	TIPO DE MATERIAL DE CALLE	CONDICIÓN DE LA CALLE	EXPOSICIÓN A AMENAZAS
LA ESCOPETA O DULCE NOMBRE	5	Balastreada	Regulares	Delincuencia
SAN JOSÉ EL TULE	3	Balastreada	Regulares	Delincuencia
EL CACAO O EL TRANSITO	½	Balastreada	Regulares	-----
SAN NICOLÁS	3	Balastreada	Regulares	Derrumbe
SAN ANTONIO	3	Tierra	Regulares	-----
VALLE NUEVO	2 ½	Balastreada	Regulares	-----
SAN BENITO	3	Balastreada	Regulares	-----
HUILIHÜISTE	9	Balastreada	Regulares	Delincuencia

Fuente: Información recabada en Alcaldía Municipal y medición propia del equipo consultor. Agosto 2013.

MAPA.5. MAPA DE RED VIAL INTERNA, MUNICIPIO DE CINQUERA

MUNICIPIO CINQUERA



1.3.4. Tipología del Municipio

Según la clasificación en la Tipología de Municipios de El Salvador, el municipio de Cinquera se clasifica como tipo 5.

Es importante mencionar que en la construcción de la Tipología se utilizaron cuatro variables estructurales que están asociadas con el desarrollo de un municipio: la población por municipio, el grado de urbanización, el Índice de Necesidades Básicas Insatisfechas (INBI⁷), el número de contribuyentes del IVA por cada 10,000 habitantes por Municipio, como una variable a partir de la cual se puede medir la actividad económica formal en representación de la dimensión económica⁸.

Las clasificaciones vienen dadas por 5 tipos que corresponde a ciertos parámetros.

Para el caso del Municipio de Cinquera que es tipo 5, este se caracteriza por tener un número menor de habitantes y baja densidad poblacional; ser predominantemente rural; poseer una relación baja en número de contribuyentes de IVA y registra un índice más elevado de necesidades básicas insatisfechas.

El INBI va de un rango entre 8 y 80 puntos donde cercano a 8 significa que tiene menos necesidades básicas insatisfechas y cercano a 80 que tienen mayor cantidad de necesidades insatisfechas. El Municipio de Cinquera tiene un INBI de 49.

⁷ INBI: Método que permite medir las carencias críticas de la población local a partir de indicadores representativos de la carencia (mortalidad infantil, porcentaje de analfabetismo, tasa neta de escolaridad básica, porcentaje de hacinamiento, porcentaje de viviendas de piso de tierra, porcentaje de hogares sin servicios de agua por cañería, porcentaje de hogares que no disponen de eliminación de excretas y porcentaje de hogares sin energía eléctrica.

⁸ Tipología de Municipios de El Salvador, 2007.

1.4. INFORMACIÓN DEMOGRÁFICA

1.4.1. Características de la Población⁹

Según datos proporcionados por el Equipo Comunitario de Salud Familiar ECOSF del Municipio de Cinquera para el año 2013 la población del Municipio es de 1,861 habitantes.

Según la zona de residencia en el casco urbano se concentra el 30.7% de la población y el 69.3% en la zona rural. Los cantones de mayor porcentaje de población son San Nicolás con 22.1%, San Benito con 18.6%, El Cacao con 11.1%, luego de menor población Cantón San José El Tule con 5.4 %, la Escopeta o Dulce Nombre con 4.8%, San Antonio con 3.5%, Huilihüiste con 2.8% y Valle Nuevo 0.9%.

CUADRO 7. POBLACIÓN DEL MUNICIPIO DE CINQUERA POR CANTON.

CANTON	Nº DE HABITANTES	%
CASCO URBANO	571	31.7
CANTON SAN NICOLAS	411	22.1
CANTON SAN BENITO	347	18.6
CANTON EL CACAO	207	11.1
CANTON SAN JOSÉ EL TULE	100	5.4
CANTON LA ESCOPETA	90	4.8
CANTON SAN ANTONIO	65	3.5
CANTON HUILIHUISTE	53	2.8
CANTON VALLE NUEVO	17	0.9
TOTAL	1,861	100.0

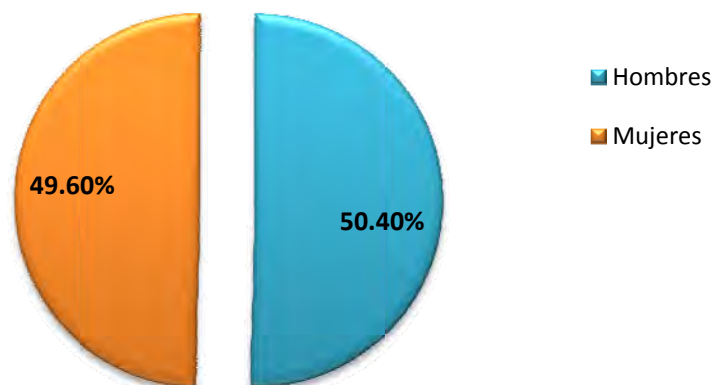
Fuente: Censo Poblacional del Ministerio de Salud, MINSAL, agosto 2013.

⁹ Para este apartado es importante aclarar que se presentan datos globales de población actualizados (agosto 2013), no así la desagregación por sexo y grupos etarios; de los cuales se ha realizado una proyección a partir de la proporción porcentual quede la población de 2010 (Censo de Salud MINSAL)

DATOS DE POBLACIÓN POR SEXO

Según los datos del Censo del Ministerio de Salud (agosto 2013) indican que del total de población 938 son hombres y 923 son mujeres, y que además el Índice de Masculinidad es de 101.2.

GRÁFICO 1. POBLACIÓN DEL MUNICIPIO DE CINQUERA POR SEXO



Fuente: Censo Ministerio de Salud MINSAL, agosto 2013.

POBLACIÓN POR ZONA DE RESIDENCIA.

En cuanto al lugar de residencia del total de la población 1,290 habitantes se ubican en la zona rural, 667 son hombres y 623 son mujeres y 571 habitan en la zona urbana 264 hombres y 307 mujeres.

CUADRO 8. POBLACIÓN DEL MUNICIPIO DE CINQUERA POR LUGAR DE RESIDENCIA Y SEXO.

	TOTAL	RURAL	URBANO
HOMBRES	938	667	264
MUJERES	923	623	307
TOTAL	1,861	1,290	571

Fuente: Datos de Censo, Ministerio de Salud, agosto 2013.

Por área de residencia los datos nos indican que el 69.3% de la población habita en la zona rural y el 30.7% en la zona urbana.

RAZA O GRUPO ETNICO

En cuanto a la raza o grupo étnico al que pertenece la población de Cinquera se puede observar en el siguiente cuadro que el 97.75% son mestizos y el 2.25% es de raza blanca. No se registra origen étnico de la población.

CUADRO 9. POBLACIÓN DEL MUNICIPIO DE CINQUERA POR RAZA O GRUPO ETNICO.

DEPARTAMENTO, MUNICIPIO Y SEXO	TOTAL	POBLACION TOTAL		
		BLANCO	MESTIZO	GRUPO ETNICO
CINQUERA	1467	33	1,434	0
Hombres	749	16	733	0
Mujeres	718	17	701	0

Fuente: VI Censo de Población y V de Vivienda 2007, Tomo IV Población, Volumen II-Municipios Características Generales.

JEFES DE HOGAR.

Como puede observarse en el cuadro siguiente, la jefatura en los hogares del Municipio de Cinquera son predominantemente masculinas, concentrándose en mayor porcentaje en la zona rural.

**CUADRO 10. JEFES DE HOGAR DEL MUNICIPIO DE CINQUERA
POR ÁREA DE RESIDENCIA Y SEXO.**

AREA DE RESIDENCIA Y SEXO.	TOTAL	JEFATURA DEL HOGAR (%)
TOTAL	1,861	100
Hombres	1,312	70.5
Mujeres	549	29.5
Área Urbana	571	100
Hombres	305	53.4
Mujeres	266	46.6
Área rural	1,290	100
Hombres	1,018	78.9
Mujeres	272	21.1

Fuente: VI Censo de Población y V de Vivienda 2007, Tomo IV Población, Volumen II-Municipios Características Generales/
Datos de Censo agosto 2013 MINSAL

1.4.2. Pirámide Poblacional.

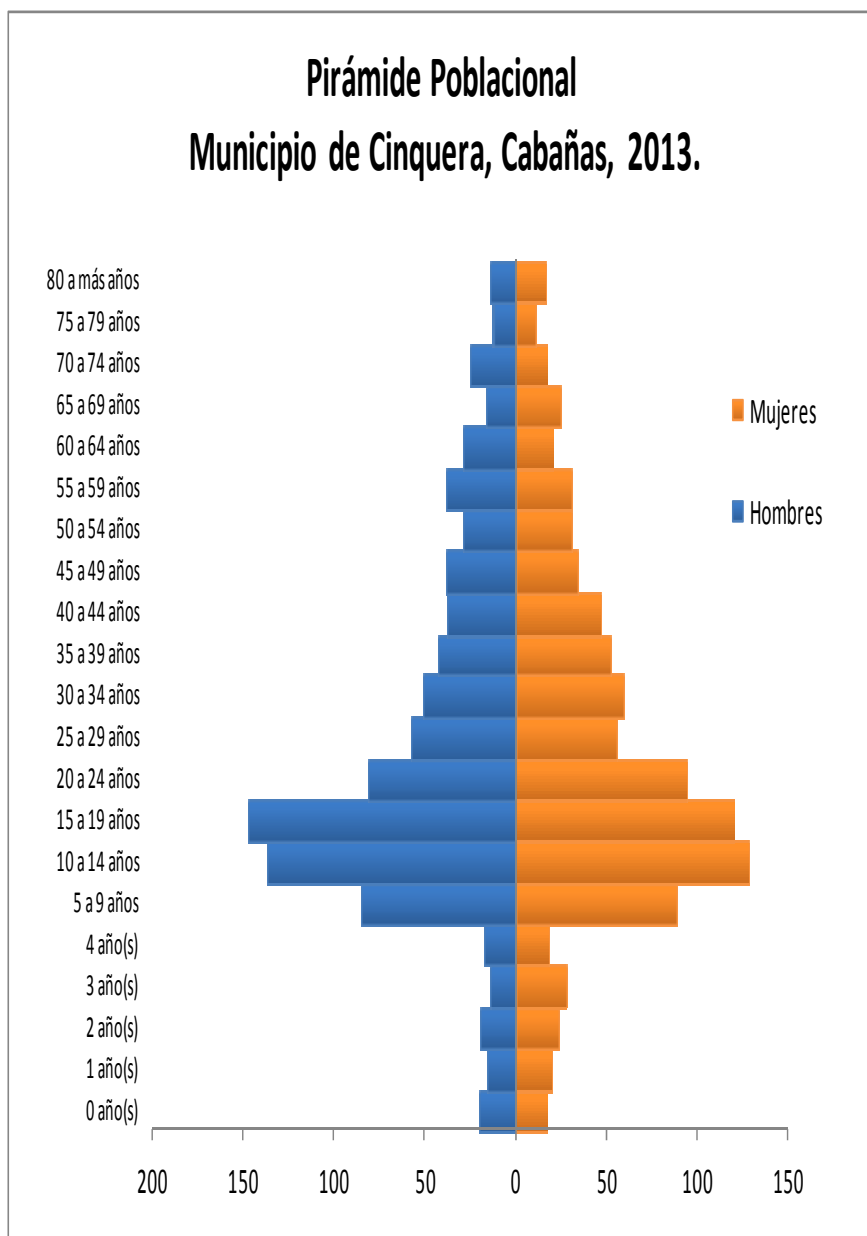
Según datos de población recolectados por el Ministerio de Salud (agosto 2013) el Municipio de Cinquera presenta un comportamiento atípico, en cuanto a grupos etarios. Como puede apreciarse en el gráfico 2 existen rangos de edad en donde predomina el número de hombres por sobre el número de mujeres.

Se denota que en niños menores de un año es mayor la cantidad de nacimientos de niños con respecto al de niñas y en los rangos de 10 a 14 años se da el mismo fenómeno (138/128), el caso del rango de 14 a 19 el número de hombres supera el de mujeres por 29.

Hay rangos pero muy específicos en donde el número de mujeres supera al de hombres (gráfica 2)

GRAFICO 2. PIRAMIDE DE POBLACIÓN DEL MUNICIPIO DE CINQUERA.

RANGO DE EDAD	HOMBRES	MUJERES	TOTAL
0 año(s)	21	16	37
1 año(s)	15	19	34
2 año(s)	20	23	43
3 año(s)	14	27	41
4 año(s)	17	17	34
5 a 9 años	86	88	174
10 a 14 años	138	128	266
15 a 19 años	148	119	267
20 a 24 años	82	93	175
25 a 29 años	58	55	113
30 a 34 años	51	59	110
35 a 39 años	43	51	94
40 a 44 años	38	46	84
45 a 49 años	39	34	73
50 a 54 años	30	31	61
55 a 59 años	39	31	70
60 a 64 años	30	20	50
65 a 69 años	16	24	40
70 a 74 años	25	16	41
75 a 79 años	13	11	24
80 a más años	14	15	29
TOTAL	938	923	1,861



Fuente: Elaboración a partir de datos de Censos MINSAL 2010-agosto 2013.

Como pueda visualizarse en la pirámide poblacional el grupo de niños, niñas, adolescentes y jóvenes entre los rangos de los 10 a los 29 años totalizan 995, 512 hombres y 483 mujeres.

En cuanto a la población Adulta mayor se contabilizan 184 adultos mayores de los cuales 98 hombres, 86 mujeres.

Del total de la población (1861) el 75.4% es decir 1,403 personas son parte de la Población Económicamente Activa PEA, de ese total 691son mujeres y 712 hombres.

Otro dato importante de la población total 742 niños, niñas y jóvenes se encuentran en edad escolar, del total 389 son hombres y 353 son mujeres.

La información anterior ha sido tomada en cuenta para enfocar los programas o proyectos tanto en materia educativa, de salud, equidad de género y otros criterios de priorización importantes.

1.4.3 Proyección de crecimiento de poblacional 2014-2018.

Según datos de proyección de población de la Dirección de Censos y Estadísticas DIGESTYC, Cinqera al año 2013 debería tener una población de 1, 481 habitantes; sin embargo, según datos del censo del ECOSF de Cinqera a agosto de 2013 se contabilizan 1,861 habitantes. Teniendo la anterior información del censo 2010 se tiene que la tasa de crecimiento es de 2.83%, se estiman las proyecciones de población en los siguientes 5 años.

CUADRO 11. PROYECCIONES DEL MUNICIPIO DE CINQUERA 2014-2018

MUNICIPIO	AÑOS					
	2013	2014	2015	2016	2017	2018
Cinqera	1,861*	1,914	1,968	2,023	2,080	2,139

*: Población, agosto 2013.

1.5. MAPA DE ACTORES DEL MUNICIPIO.

1.5.1. Actores Locales en instituciones presentes en el Municipio

CUADRO 12. TEJIDO SOCIAL INTERNO.

	<p>Nombre del actor: Alcaldía Municipal de Cinquera Tipo de presencia: Largo Plazo Comunidades: Urbano y rural. Ámbito: Político Institucional Áreas de trabajo: Servicios tributarios, registro ciudadano, servicios ambientales, recolección y manejo de desechos. Tipo de vínculo legal: Comunidades y organizaciones.</p>
	<p>Nombre del actor: Asociación de Reconstrucción y Desarrollo Municipal ARDM Tipo de presencia: Largo Plazo Comunidades: Urbano y rural. Ámbito: Sociocultural Áreas de trabajo: Organización Comunitaria, Trabajo del Área Ambiental conservar y proteger los factores bióticos y abióticos del “Bosque de Cinquera” Relaciones: Municipalidad, Comunidad, organizaciones.</p>
	<p>Nombre del actor: Juzgado de Paz Tipo de presencia: Largo Plazo Comunidades: Urbano. Ámbito: Político Institucional Áreas de trabajo: Atención a demandas judiciales interpuestas en el Municipio Relaciones: Comunidad</p>
	<p>Nombre del actor: Policía Nacional Civil PNC Tipo de presencia: Largo Plazo Comunidades: Urbano y rural. Ámbito: Sociocultural Áreas de trabajo: Seguridad Pública, cuenta con 6 agentes que se distribuyen en los 8 cantones y casco urbano. Relaciones: Municipalidad, Comunidad, organizaciones.</p>

<p>Nombre del actor: Iglesia Católica Tipo de presencia: Largo Plazo Comunidades: Urbano y rural. Ámbito: Sociocultural Relaciones: Comunidad.</p>
<p>Nombre del actor: Iglesia Evangélica Tipo de presencia: Largo Plazo Comunidades: Urbano y rural. Ámbito: Sociocultural Áreas de trabajo: Religioso Relaciones: Comunidad.</p>
<p>Nombre del actor: Comunidad Eclesiales de Base. Tipo de presencia: Largo Plazo Comunidades: Urbano y rural. Ámbito: Sociocultural Áreas de trabajo: Religioso Relaciones: Comunidad.</p>
<p>Nombre del actor: Centro de Bienestar Infantil, CBI Tipo de presencia: Largo Plazo Comunidades: Urbano. Ámbito: Sociocultural Áreas de trabajo: Servicios de guardería en casco urbano. Relaciones: Comunidad.</p>
<p>Nombre del actor: Biblioteca Municipal Tipo de presencia: Largo Plazo Comunidades: Urbano. Ámbito: Sociocultural Áreas de trabajo: Vinculación y prestación de servicios de préstamo de libros y documentos Relaciones: Comunidad. Vínculo legal:</p>
<p>Nombre del actor: Comité de Seguridad de Cinquera Tipo de presencia: Largo Plazo Comunidades: Urbano y rural Ámbito: Sociocultural Áreas de trabajo: Actividades de prevención de violencia Relaciones: Municipalidad, Comunidad, organizaciones. Vínculo legal:</p>

Fuente: Elaboración propia, a partir de información recopilada en jornadas de diagnóstico, Mapa de la Comunidad, Cinquera, 2013.

1.5.2 Actores Externos en el Municipio.

CUADRO 13. MAPA DE ACTORES EXTERNOS.

INSTITUCIÓN
<p>Nombre del actor: Ministerio de Salud MINSAL Tipo de presencia: Largo Plazo Comunidades: Urbano y rural. Ámbito: Sociocultural Áreas de trabajo: Servicios de Salud a través del ECOSF Relaciones: Municipalidad, Comunidad. Vínculo Legal: Programas de Gobierno</p>
<p>Nombre del actor: Ministerio de Educación MINED Tipo de presencia: Largo Plazo Comunidades: Urbano y rural. Ámbito: Sociocultural Áreas de trabajo: Servicios de Educación Relaciones: Municipalidad, Comunidad. Vínculo Legal: Programas de Gobierno</p>
<p>Nombre del actor: Secretaria Técnica de la Presidencia. Tipo de presencia: Largo Plazo Comunidades: Urbano. Ámbito: Sociocultural Áreas de trabajo: Comunidades Solidarias Rurales CSR (Bono de educación, Pensión Adulto Mayor) Relaciones: Municipalidad, Comunidad. Vínculo Legal: Programas de Gobierno</p>
<p>Nombre del actor: Centro Nacional de Tecnología Agropecuaria CENTA. Tipo de presencia: Largo Plazo Comunidades: Urbano y rural. Ámbito: Sociocultural Áreas de trabajo: Asistencia técnica y capacitación en temas agropecuarios. Relaciones: Comunidad y organizaciones. Vínculo Legal: Programas de Gobierno</p>
<p>Nombre del actor: MAG -PRODEMOR Tipo de presencia: Temporal Comunidades: Urbano y rural. Ámbito: Sociocultural y Ambiental Áreas de trabajo: Asignación de fondos para el mejoramiento de la infraestructura del HOSTAL. Asignación de fondos a la Asociación de Mujeres(AMECIJD) Relaciones: Comunidad, organizaciones.</p>

<p>Nombre del actor: Fondo de la Iniciativa para las Américas FIAES Tipo de presencia: Temporal Comunidades: Urbano y rural. Ámbito: Sociocultural y Ambiental Áreas de trabajo: Asignación de fondos para la ejecución de proyectos de protección y conservación de los recursos ambientales. Relaciones: Comunidad, organizaciones.</p>
<p>Nombre: Dirección General de Prevención Social de la Violencia y Cultura de Paz PREPAZ – Sensuntepeque e Ilobasco Tipo de presencia: Temporal Comunidades: Urbano y rural. Ámbito: Sociocultural Áreas de trabajo: Ayuda monetaria y de equipo a solicitud en el marco de prevención social de la violencia. Relaciones: Comunidad, organizaciones.</p>
<p>Nombre del Actor: Asociación de Desarrollo Municipal PROGRESO-Suchitoto Tipo de Presencia: Largo Plazo. Comunidades: Urbano y Rural Ámbito: Sociocultural Áreas de trabajo: Apoyo en área social y organización. Relaciones: Apoyo de becas a través de ARDM</p>
<p>Nombre del Actor: Ministerio de Obras Publicas MOP Tipo de Presencia: Largo Plazo. Comunidades: Urbano y Rural Ámbito: Sociocultural Áreas de trabajo: Construcción de calle principal. Relaciones: Gubernamental, Municipal</p>
<p>Nombre del Actor: Asociación Salvadoreña de Ayuda Humanitaria PRO VIDA Tipo de Presencia: Largo Plazo. Comunidades: Urbano y Rural Ámbito: Sociocultural y Ambiental Áreas de trabajo: Gestión y ejecución de proyectos de salud preventiva, gestión hídrica, saneamiento ambiental Relaciones: Municipal, Organizaciones y comunidad.</p>
<p>Nombre del actor: AES- CAESS Tipo de presencia: Largo Plazo Comunidades: Urbano y rural. Ámbito: Sociocultural Áreas de trabajo: Servicio de Electricidad Relaciones: Comunidad.</p>

<p>Nombre del actor: CLARO Tipo de presencia: Largo Plazo Comunidades: Urbano y rural. Ámbito: Sociocultural Áreas de trabajo: Servicio de Telefonía Relaciones: Comunidad.</p>
<p>Nombre del actor: Ministerio de Medioambiente y Recursos Naturales MARN Tipo de presencia: Largo Plazo Comunidades: Urbano y rural. Ámbito: Ambiental Áreas de trabajo: Asistencia técnica Relaciones: Municipalidad, Comunidad, organizaciones</p>
<p>Nombre del actor: Asociación para la Cooperación y el Desarrollo Comunal de El Salvador CORDES Tipo de presencia: Temporal Comunidades: Urbano y rural. Ámbito: Sociocultural Áreas de trabajo: Asistencia técnica, Programas de Desarrollo Rural Relaciones: Municipalidad, Comunidad, organizaciones</p>
<p>Nombre del actor: CRIPDES Tipo de presencia: Largo Plazo Comunidades: Urbano y rural. Ámbito: Sociocultural Áreas de trabajo: ORGANIZACIÓN SOCIAL. Fortalecimiento a la organización social (Organizaciones Comunitarias ADESCO's), desarrollo integral de la mujer y jóvenes, participación ciudadana, Capacitación. INCIDENCIA POLÍTICA: Mantener y modificar legislación para los sectores que trabajan (ley de agua, prohibición de la exploración y explotación de la minería metálica, reforma fiscal, mitigación y prevención de desastres (Prevención), Ley de soberanía alimentaria) FORTALECIMIENTO INSTITUCIONAL: Fortalecimiento organizacional, relaciones Pueblo a Pueblo; promoción de Hermanamientos (Fundación Share, Ciudades Hermanas y Salv Aide), canalización de recursos. Relaciones: Microrregión, Organizaciones (ARDM y AECIDJ)</p>
<p>Nombre del actor: Ciudades Hermanas Tipo de presencia: Largo Plazo Comunidades: Urbano y rural. Ámbito: Sociocultural Áreas de trabajo: Aporte económico al programa de becas manejado por la Asociación de Reconstrucción y Desarrollo Municipal (A.R.D.M) Relaciones: Comunidad y Organizaciones.</p>

Nombre del actor: **SALV AIDE CANADA**
Tipo de presencia: **Largo Plazo**
Comunidades: **Urbano y rural.**
Ámbito: **Sociocultural**
Áreas de trabajo: **Colectas para fondo para Becas por medio de CRIPDES-ARDM**
Tipo de vínculo legal: **Comunidad, Organizaciones.**

Nombre del actor: **Gobierno de Navarra**
Tipo de presencia: **Temporal**
Comunidades: **Urbano y Rural**
Ámbito: **Sociocultural**
Áreas de trabajo: **Financiamiento para Iniciativas productivas a través de ARDM**
Relaciones: **Municipalidad, Comunidad**

Nombre del actor: **Pan Para el Mundo**
Tipo de presencia: **Temporal**
Comunidades: **Urbano y Rural**
Ámbito: **Sociocultural**
Áreas de trabajo: **Financiamiento para Iniciativas productivas a través de ARDM**
Relaciones: **Municipalidad, Comunidad**

Nombre del actor: **Christian Foundation for Children and Aging CFCA**
Tipo de presencia: **Largo Plazo**
Comunidades: **Urbano y rural.**
Ámbito: **Sociocultural**
Áreas de trabajo: **Aporte económico a familias por medio de apadrinamiento a niños y ancianos. (Fondos de EE.UU)**
Relaciones: **Municipalidad, Comunidad, organizaciones**

Nombre del actor: **Fondo de Inversión Social para el Desarrollo Local FISDL**
Tipo de presencia: **Largo Plazo.**
Comunidades: **Urbano y rural.**
Ámbito: **Sociocultural**
Áreas de trabajo: **Fortalecimiento de la Gestión Municipal, Desarrollo Integral de las comunidades, Programas, Proyectos y otras fuentes de financiamiento que contribuyen a disminuir la pobreza en nuestro país. Por ejemplo; Comunidades Solidarias Rurales CSR**
Relaciones: **Municipalidad y Comunidad.**

<p>Nombre del actor: Protección Civil Tipo de presencia: Largo Plazo Comunidades: Urbano y rural. Ámbito: Ambiental Áreas de trabajo: Mapeo, monitoreo y asesoramiento en el trabajo de áreas catalogadas como zonas de riesgo. Relaciones: Municipalidad, Comunidad, organizaciones</p>
<p>Nombre del actor: Ministerio de Economía MINEC Tipo de presencia: Largo Plazo Comunidades: Urbano y Rural Ámbito: Sociocultural Áreas de trabajo: Comunidades Solidarias Rurales CSR Relaciones: Municipalidad, Comunidad.</p>
<p>Nombre del actor: ALGES Asociación Nacional de Lisiados de Guerra Tipo de presencia: Largo Plazo Comunidades: Urbano y Rural Ámbito: Sociocultural Áreas de trabajo: Derechos a los lisiados de Guerra del Conflicto Armado en El Salvador Relaciones: Comunidad.</p>

Fuente: Elaboración propia, a partir de información recopilada en jornadas de diagnóstico, Mapa de la Comunidad, Cinquera, 2013.

1.6. CONTEXTO REGIONAL, NACIONAL E INTERNACIONAL.

1.6.1 Relación del Municipio con Planes y Proyectos regionales

MICRORREGIÓN

El municipio de Cinquera forma parte de la microrregión de Cabañas-Cuscatlán, la cual se encuentra en el centro de El Salvador, y ocupa el noreste del Departamento de Cuscatlán, y el oeste del Departamento de Cabañas.

Esta microrregión tiene su base en una historia y unas características naturales e históricas comunes.

La Microrregión Cuscatlán-Cabañas, tiene como objetivo fundamental lograr incidir en las instancias gubernamentales; específicamente en la Red Vial, fruto de ello es la construcción del puente sobre el río Quezalapa, a un costo de 3,6 millones de dólares; de los cuales \$ 845,400.00 fueron donados por el Reino de Noruega, \$ 910,000 provienen de

un préstamo del Banco Centroamericano de Integración Económica (BCIE) y el restante \$ 1,8 millones provienen de fondos propios del ejecutivo y las municipalidades de Suchitoto, Tenancingo y Cinquera.

Se ha iniciado también el proyecto de pavimentación de 11 kilómetros de Tejutepeque a Cinquera de forma completa, por un valor de \$ 5,6 millones de dólares y de Cinquera a Suchitoto una pavimentación progresiva, por un valor de \$ 2,5 millones de dólares, de 3,14 kilómetros en lugares más deteriorados y el resto será conformado y cuneteado con material de balastreado de un tramo de 14,86 kilómetros.

Además, se gestiona con el Ministerio de Salud Pública y Asistencia Social, MINSAL la mejora de los servicios a la población, en los hospitales y centros de salud y su abastecimiento de medicinas, en los lugares de incidencia de la microrregión.

Con el Ministerio de Agricultura y Ganadería MAG, se han realizado acuerdos con dicha cartera del estado, logrando ampliar el paquete agrícola de agricultores y proyectos productivos a los municipios a través PRODEMOR CENTRAL.

Otra de las carteras del estado con las que se ha coordinado acciones es con el Ministerio de Educación, MINED con el objeto de mejorar el trato con los estudiantes y mejorar la enseñanza, y la gran apuesta del ministerio de proclamar al Municipio libre de Analfabetismo.

1.6.2. Relación del Municipio con Planes y Proyectos Nacionales

El municipio de Cinquera se ve favorecido por los programas nacionales que se ejecutan en el marco de la reducción a la pobreza ya que es uno de los municipios de pobreza extrema severa.

Es así que dentro de la ejecución de Comunidades Solidarias Rurales CSR 71D2013 se desarrolla el proyecto de mejoramiento para la calle del cantón San Antonio con un monto de \$ 335,454.29 dólares.

En el mismo rubro de se ejecuta Mejoramiento de tramos a la Escopeta \$ 64,000 con fondos del Proyecto de Fortalecimiento de Gobiernos Locales PFGL

En el ámbito del Fortalecimiento institucional se ejecuta la Consultoría “Capacitación y Asistencia Técnica Sobre Plan Estratégico Participativo en Municipalidad De Cinquera” con fondos del Banco Mundial – KFW por un monto de \$ 17,200.0 dólares.

PFGL Proyecto de Fortalecimiento de Desastres con énfasis en lo prospectivo y los primeros pasos para su implementación \$ 9,631.92 BIRF

Espacio de espacios públicos para el Adulto Mayor \$ 6,000 dólares de los Estados Unidos de América.

2. DIAGNÓSTICO INTEGRAL DEL MUNICIPIO

2.1. DIAGNÓSTICO TERRITORIAL

2.1.1. Diagnostico Territorial del Casco Urbano

Ver Parámetros de codificación de proyectos en el Anexo No 4

CUADRO 14. DIAGNOSTICO TERRITORIAL CASCO URBANO

	PROBLEMA	CODIGO DE PROYECTO	SOLUCIÓN	AMBITO
CASCO URBANO	Problemas de agua potable	01SOC01	Proyecto de mejoramiento de la tubería existente de agua potable	SOCIOCULTURAL
	Falta de espacios para población vulnerable	01SOC02	Inversión Social en cultura, arte y deportes (jóvenes, niños y adolescentes)	SOCIOCULTURAL
	Problemas de acceso por estado de las vías.	01SOC03	Mejoramiento de Calles Urbanas	SOCIOCULTURAL
	Problema en el manejo de las aguas grises	01AMB01	Planta de tratamiento de aguas grises	AMBIENTAL
	Problema en la cobertura de la recolección y tratamiento de los Desechos Sólidos	01AMB02	Ampliación de relleno de Desechos Sólidos	AMBIENTAL
	Contaminación por agricultura con químicos	01AMB03	Reconversión Productiva (Agricultura Sostenible)	AMBIENTAL

	PROBLEMA	CODIGO DE PROYECTO	SOLUCIÓN	AMBITO
	Falta de un reconocimiento de las zonas de vulnerabilidad	01PIN01	Plan de Ordenamiento Territorial	POLITICO INSTITUCIONAL
	Falta de lineamientos municipales actualizados	01PIN02	Actualización y aplicación de la Ordenanza Municipal	POLITICO INSTITUCIONAL
	Falta de un espacio para establecer intercambios comerciales	01ECOO2	Creación e implementación de Mercado Municipal	ECONOMICO
	Poco acceso a estudiar bachillerato	01SOC04	Bachillerato a Distancia	SOCIOCULTURAL
	Viviendas en mal estado y falta de las mismas	01SOC05	Construcción y Mejoramiento de 200 Viviendas del Municipio	SOCIOCULTURAL
	Falta de accesos a los espacios públicos para las personas con discapacidad	01SOC06	Readecuación de acceso a espacios públicos para personas con discapacidad	SOCIOCULTURAL

2.1.2. Diagnostico Territorial San Benito

CUADRO 15. DIAGNOSTICO TERRITORIAL CANTÓN SAN BENITO

	PROBLEMA	CODIGO DE PROYECTO	SOLUCIÓN	AMBITO
SAN BENITO	Problemas de empleo	02ECO01	Generar fuentes de empleo	Económico
	Falta de oportunidades para jóvenes	02SOC01	Llevar a cabo talleres de aprendizajes de oficios para jóvenes	Socio-cultural

	PROBLEMA	CODIGO DE PROYECTO	SOLUCIÓN	AMBITO
	Problemas de acceso por estado de las vías.	02SOC02	Mejoramiento en la calle principal	Socio-cultural
	Problema en el abastecimiento de agua	02SOC03	Ampliación del sistema de Agua Potable	Socio-cultural
	Problema en la vía de acceso por mal estado del puente	02SOC04	Reconstrucción del puente de la entrada a cantón San Benito	Socio-cultural
	Falta de atención de primeros auxilios y de emergencia en la comunidad	02SOC05	Dispensario Medico	Socio-cultural
	No hay comunicación vial entre las dos comunidades San Benito y La Cruz	02SOC06	Apertura de calle de San Benito a La Cruz	Socio-cultural

2.1.3. Diagnostico Territorial San Nicolás

CUADRO 16. DIAGNOSTICO TERRITORIAL CANTÓN SAN NICOLÁS

	PROBLEMA	CODIGO DE PROYECTO	SOLUCIÓN	AMBITO
SAN NICOLAS	Problemas en el servicio de agua potable	03SOC01	Mejoramiento de Agua Potable (Revisar tubería y mejorar el servicio)	Socio-cultural
	Problemas en viviendas	03SOC02	Proyecto de Viviendas dignas	Socio-cultural
	Infraestructura en mal estado de Casa Comunal	03SOC03	Mejoramiento de infraestructura de Casa Comunal (incluye servicios sanitarios y cerca)	Socio-cultural
	Problemas en el estado de servicios sanitarios	03AMB01	Proyecto de Letrinas aboneras	Ambiental

	PROBLEMA	CODIGO DE PROYECTO	SOLUCIÓN	AMBITO
	Falta de empleo	03ECO01	Iniciativas Productivas	Económico
	Inseguridad en el centro escolar	03SOC04	Construcción de fosa séptica, pozo resumidero y cerco con malla ciclón(incluye portón)Centro Escolar	Socio-cultural

2.1.4. Diagnostico Territorial del Cantón el Cacao

CUADRO 17. DIAGNOSTICO TERRITORIAL CANTÓN EL CACAO

	PROBLEMA	CODIGO DE PROYECTO	SOLUCIÓN	AMBITO
EL CACAO O EL TRANSITO	Contaminación por establo	04AMB01	Proyecto de revisión y gestión ambiental por residuos de hato ganadero	Ambiental
	Problemas de Servicios Sanitarios	04AMB02	Proyecto de servicios sanitarios	Ambiental
	Vía de acceso en mal estado (calle antigua al cacao)	04SOC01	Reparación de calle antigua	Socio-cultural
	Problemas de servicios básicos en Casa Comunal	04SOC02	Mejoramiento de agua potable en casa comunal y cerca perimetral	Socio-cultural
	Puente en mal estado	04SOC03	Construcción de puente al salto de Las Marías	Socio-cultural
	Falta de kínder Garden	04SOC04	Construcción de Kínder Garden	Socio-cultural
	Vulnerabilidad ante las inclemencias del tiempo(sol y lluvias)	04SOC05	Construcción de caseta de parada de buses	Socio-cultural

2.1.5. Diagnostico Territorial del Cantón San José El Tule

CUADRO 18. DIAGNOSTICO TERRITORIAL CANTÓN SAN JOSE EL TULE

	PROBLEMA	CODIGO DE PROYECTO	SOLUCIÓN	AMBITO
SAN JOSÉ EL TULE	Vía de Acceso en mal estado	05SOC01	Reparación y Mantenimiento de Calle	Socio-cultural
	Falta de formación vocacional	05SOC02	Talleres Vocacionales	Socio-cultural
	Falta de espacios deportivos	05SOC03	Compra de terreno para cancha de futbol	Socio-cultural
	Falta de casa comunal	05SOC04	Compra de terreno y construcción de Casa Comunal	Socio-cultural
	Viviendas en mal estado	05SOC05	Proyecto de vivienda digna	Socio-cultural
	Falta de condiciones para la atención a turistas	05SOC06	Proyecto de fortalecimiento al Turismo (Infraestructura principal y complementaria, señalización, etc.)	Socio-cultural
	Falta de energía eléctrica en Escuela	05SOC07	Proyecto de electrificación en Centro Escolar	Socio-cultural

2.1.6. Diagnostico Territorial del Cantón La Escopeta o Dulce Nombre

CUADRO 19. DIAGNOSTICO TERRITORIAL CANTÓN LA ESCOPETA

	PROBLEMA	CODIGO DE PROYECTO	SOLUCIÓN	AMBITO
LA ESCOPETA O DULCE NOMBRE	Problema de servicios sanitarios	06AMB01	Proyecto de Servicios Sanitarios para 28 familias	Ambiental
	Problemas de abastecimiento de agua potable	06SOC01	Proyecto de Mejoramiento del sistema de Agua Potable	Socio-cultural
	Falta de oportunidades de formación	06SOC02	Talleres Vocacionales(Mecánica Automotriz, Carpintería, Electricidad, Artesanías y Radio Técnico)	Socio-cultural
	Problemas en cancha de futbol	06AMB02	Obras de Mitigación de riesgos en cancha de futbol	Ambiental
	Problemas de acceso por vía en mal estado	06SOC04	Mejoramiento de Calle Cantón La Escopeta	Socio-cultural
	Falta de energía en Centro Escolar	06SOC05	Mejoramiento de Energía Eléctrica en Centro Escolar	Socio-cultural

2.1.7. Diagnostico Territorial Cantón San Antonio

CUADRO 20. DIAGNOSTICO TERRITORIAL CANTÓN SAN ANTONIO

	PROBLEMA	CODIGO DE PROYECTO	SOLUCIÓN	AMBITO
SAN ANTONIO	Calle principal en mal estado	07SOC01	Proyecto de construcción de Calle principal	Socio-cultural
	Falta de agua potable	07SOC02	Introducción de agua potable	Socio-cultural

	PROBLEMA	CODIGO DE PROYECTO	SOLUCIÓN	AMBITO
	Falta de infraestructura para reuniones de la ADESCO	07SOC03	Construcción de casa comunal	Socio-cultural
	Falta de Centro Educativo	07SOC04	Compra de terreno y Construcción de Centro Escolar	Socio-cultural
	Falta de unidad medica	07SOC05	Dispensario Medico	Socio-cultural

2.1.8. Diagnóstico de Huilihüiste

CUADRO 21. DIAGNOSTICO TERRITORIAL CANTÓN HUILIHUISTE

	PROBLEMA	CODIGO DE PROYECTO	SOLUCIÓN	AMBITO
HUILIHÜISTE	14 casas en mal estado.	08SOC01	Proyecto de vivienda digna	Socio-cultural
	Calle de acceso en mal estado	08SOC02	Mejoramiento de puntos críticos de calle principal a Huilihüiste	Socio-cultural
	Falta de acceso entre el Cantón Huilihüiste y el cantón San Benito	08SOC03	Proyecto de calle entre Huilihüiste s San Benito	Socio-cultural
	Falta de Casa Comunal	08SOC04	Compra de terreno para casa comunal	Socio-cultural
	Falta de espacios deportivos	08SOC05	Compra de Terreno para cancha de futbol	Socio-cultural
	Problemas de servicios sanitarios	08SAMB01	Proyecto de construcción y mejoramiento de servicios sanitarios	Ambiental
	Contaminación de agua para consumo	08SOC06	Cerca Perimetral en fuente de agua en Huilihüiste	Socio-cultural
	Instalaciones en mal estado	08SOC07	Mejoramiento de Centro Escolar Huilihüiste	Socio-cultural

2.1.8. Diagnóstico de la Municipalidad

CUADRO 22. DIAGNOSTICO MUNICIPALIDAD

	PROBLEMA	CODIGO DE PROYECTO	SOLUCIÓN	AMBITO
MUNICIPALIDAD	Pago de deuda por prestamos	09SOC01	Pago de Deuda	Socio-cultural
	Falta de entretenimiento para la población	09SOC02	Fiestas Patronales	Socio-cultural
	Falta de carpetas para el desarrollo de proyectos	09PIN01	Pre inversión(Elaboración de carpetas)	Político-Institucional
	Calle en mal estado	09SOC03	Pavimentación de 3 kms de calle de entrada de Suchitoto a Cinquera	Socio-cultural
	Falta de maestro de informática	09SOC04	Gestión de Recurso Humano de Informática para Centro Escolar de Cinquera	Socio-cultural
	Falta de bachillerato técnico	09SOC05	Implementación de Bachillerato Técnico	Socio-cultural
	No hay apoyo a los productores agropecuarios	09ECO01	Fortalecimiento a la iniciativas productivas agropecuarias	Económica
	Pocas iniciativas micro empresariales	09ECO02	Creación, apoyo y fortalecimiento a iniciativas micro empresariales	Económica
	No se cubre el 100% de la recolección de desechos solidos	09AMB01	Mantenimiento de Relleno Sanitario	Ambiental
	Problemas de Servicios Sanitarios	09AMB02	Proyecto de servicios sanitarios	Ambiental
	Servicio deficiente	09PINO2	Equipamiento de Alcaldía Municipal	Político-Institucional
	Servicio deficiente	09PINO3	Fortalecimiento administrativo al personal de Alcaldía	Político-Institucional

	PROBLEMA	CODIGO DE PROYECTO	SOLUCIÓN	AMBITO
			Municipal	
	Desigualdades entre hombres y mujeres	09SOC06	Apoyo a la Equidad de Genero	Socio-cultural
	Mal servicio de agua y alumbrado publico	09SOC07	Mantenimiento de servicios básicos municipales(agua y alumbrado público)	Socio-cultural
	Falta de lugares de esparcimiento	09SOC08	Construcción de Polideportivo	Socio-cultural
	Baja cobertura de niveles de escolaridad en las comunidades	09SOC09	Ampliación de La cobertura del servicio de Transporte Escolar Municipal	Socio-cultural
	Falta de lugares de esparcimiento	09SOC10	Construcción de Anfiteatro	Socio-cultural
	Difícil acceso por mal estado de calles	09SOC11	Mantenimiento de caminos vecinales	Socio-cultural
	Falta de oportunidades de formación	09SOC12	Talleres Vocacionales(Mecánica Automotriz, Carpintería, Electricidad, Artesanías, Radio Técnico y otros))	Socio-cultural
	Falta de lugares de esparcimiento	09SOC13	Remodelación Parque Central	Socio-cultural

2.2. AMBITO SOCIOCULTURAL

2.2.1. Indicadores de Pobreza

De acuerdo a la información del Mapa de Subregiones por condición de extrema pobreza, el municipio de Cinquera forma parte de la Micro- Región: Ilobasco; junto a Jutiapa, Tejutepeque y el mismo Ilobasco.

Cinquera posee una tasa de extrema pobreza del 52.4% y un 83.1% de Tasa de Pobreza Total como puede observarse en el cuadro

En cuanto al Índice de Desarrollo Humano (IDH) Municipal Cinquera se estima en 0.629, para este dato se realiza un cálculo bajo las siguientes dimensiones y así se determina en que puntaje se ubica el municipio.

DIMENSIONES E INDICADORES DEL IDH	
Dimensiones esenciales del IDH	Indicadores
Disfrutar una vida larga y saludable	La esperanza de vida al nacer
Adquirir conocimientos y destrezas que le permitan participar creativamente en la vida	Combinación de alfabetismo con el índice de matriculación combinada
El logro de un nivel decente de vida.	Poder adquisitivo sobre la base el PIB per Cápita

INDICADORES	TOTAL
Índice de desarrollo humano*	0.629
Porcentaje de escolares de primer grado con retardo en talla** [ODM]	17.5

*: Estimaciones propias con base en datos de Censo de Población 2007

** : Censo de talla en escolares de primer grado (2007)

Si comparamos este dato al general del departamento que es de 0.662 se tienen 0.033 y el retardo en escolares aumenta en dos puntos porcentuales al promedio departamental.

INDICADORES	TOTAL
Índice de desarrollo humano*	0.662
Porcentaje de escolares de primer grado con retardo en talla** [ODM]	15.2

*: Estimaciones propias con base en datos de Censo de Población 2007

** : Censo de talla en escolares de primer grado (2007)

MAPA 6. MAPA DE POBREZA DEL DEPARTAMENTO DE CABAÑAS



CUADRO 23. MUNICIPIOS DE EL SALVADOR EN POBREZA EXTREMA SEVERA

DEPARTAMENTO	MUNICIPIO	TOTAL DE HOGARES	IIMM (Índice Integrado de Marginalidad Municipal)	TASA DE EXTREMA POBREZA	TASA DE POBREZA TOTAL
Morazán	Torola	342	53.91	60.04	88.50
San Miguel	Sn Antonio del Mosco	1,1126	52.66	59.5	78
Sonsonate	Cuisnahuat	2,356	50.91	52.4	76
Morazán	Guatajiagua	2,343	47.91	53.1	78.2
Sonsonate	Caluco	1,484	46.61	43.7	79
Usulután	Nueva Granada	1,604	46.22	58.9	84.4
Chalatenango	San Fernando	529	45.52	59.7	81.8
Cabañas	Jutiapa	1,256	45.34	53.9	77.8
Morazán	Gualococti	580	44.58	45.5	80.3
San Miguel	Carolina	2011	44.06	49.8	67.9
Morazán	San Isidro	649	44.06	49.8	73.7
Cabañas	Cinquera	255	43.19	52.4	83.1
Chalatenango	San José Cancasque	421	43.11	58.1	81.3
Morazán	Joateca	838	42.12	43.2	74
Ahuachapán	Guaymango	3,921	41.56	47.2	72.7
Chalatenango	San Isidro Labrador	83	41.52	58.6	75.8
Chalatenango	San Fco Morazán	518	40.79	47.9	77.2
Morazán	San Simón	1567	40.42	44.2	70.1
Santa Ana	Masahuat	801	39.94	44.2	77.7
Chalatenango	Arcatao	590	38.59	48.2	72
San Vicente	Santa Clara	897	38.18	47.8	73.8
Chalatenango	Potonico	372	34.54	47.2	72.2

Fuente: Indicadores Municipales de Pobreza, FISDL, El Salvador, 2009.

Tasa de Extrema Pobreza	52,4 %
Tasa de Pobreza Total	83.1%

Fuente: Estado de Desarrollo Humano de los Municipios de El Salvador, PNUD, 2009.

2.2.2. Vivienda Urbana y Rural

El municipio de Cinquera según el diagnóstico en las comunidades tiene 576 viviendas del total el 34.0 % (196) pertenece al área urbana y el 66.0% (380) al área rural.

Es importante mencionar que del total de viviendas del área urbana, el 24.0% son de adobe, el 2.0% de bahareque y el 74.0% de ladrillo.

En referencia a las viviendas del área rural, el 49.0% son de adobe, el 12.0% de bahareque, el 33.0% de ladrillo, el 3.0% de lámina y el 3.0% de bloque.

De las viviendas del área rural; el 17.0% se ubican en el cantón El Cacao, el 8% en el cantón La Escopeta, el 8% en San José El Tule, el 8% en San Antonio, el 5% al cantón Huilihüiste, el 21% al cantón San Benito, el 28% en San Nicolás y el 5% al caserío La Cruz.

CUADRO 24. CARACTERIZACIÓN DE LA VIVIENDA MUNICIPIO DE CINQUERA.

CANTÓN	TOTAL VIVIENDA	VIVIENDA ADOBE	VIVIENDA BAHAREQUE	VIVIENDA LADRILLO	VIVIENDA LAMINA	VIVIENDA BLOQUE
CASCO URBANO	196	47	4		—	145
EL CACAO	63	14	5	40	4	—
LA ESCOPETA	31	19	5	6	1	—
SAN JOSE EL TULE	32	13	7	1	1	10
SAN ANTONIO	29	8	10	7	4	—
HUILIHUIS TE	18	11	2	4	1	—
SAN BENITO	81	65	6	10	—	—
LA CRUZ	19	11	5	3		—
SAN NICOLÁS	107	46	4	56	1	—
TOTAL	576	234	48	127	12	155

Fuente: Elaboración propia, a partir de información recopilada en jornadas de diagnóstico, Mapa de la Comunidad, Cinquera, 2013.

2.2.3. Servicios Básicos de la vivienda

AGUA POTABLE.

La información recopilada en el diagnóstico comunitario nos indica que la mayoría de cantones se abastecen de agua potable a excepción del cantón San Antonio, que lo hace por medio de nacimientos de agua lo que pone en alto grado de vulnerabilidad la salud de sus habitantes.

Señalar que 65 viviendas de un total de 576 habitadas en el municipio no poseen agua potable, lo que representa el 11.3% y que en las comunidades que no se cuenta con el servicio se abastecen por medio de fuentes de agua. El municipio tiene una cobertura del servicio de agua potable del 88.7%.

En el municipio se cuenta con seis ríos, once quebradas y diez ojos de agua, utilizados para el consumo de agua, unos de forma permanente y otros eventualmente.

CUADRO 25. FUENTES DE AGUA, CANTONES MUNICIPIO DE CINQUERA.

CANTÓN	TIPO DE FUENTE		
	RECURSOS RÍOS	RECURSOS QUEBRADAS	RECURSOS OJOS DE AGUA
CASCO URBANO	1	4	—
EL CACAO	1	2	2
LA ESCOPETA	1	3	3
SAN JOSE EL TULE	—	—	—
SAN ANTONIO	1	—	2
HUILIHUISTE	—	—	2
SAN BENITO	1	0	0
LA CRUZ	0	1	1
SAN NICOLÁS	1	1	—
TOTAL	6	11	10

Fuente: Elaboración propia, a partir de información recopilada en jornadas de diagnóstico, Mapa de la Comunidad, Cinquera, 2013.

RECOLECCIÓN Y DISPOSICIÓN FINAL DESECHOS SÓLIDOS

El Municipio de Cinquera cuenta con una Planta de Tratamiento de Desechos Sólidos, que recibe y procesa desechos sólidos del municipio de Cinquera y del municipio de Tenancingo.

Del municipio de Cinquera se hace una recolección de 25 toneladas de desechos sólidos, de los cuales 17 toneladas son inorgánicas y 8 orgánicas. Del municipio de Tenancingo se procesan 31 toneladas mensuales, de las cuales 13 toneladas son orgánicas. El precio de recepción es de \$ 20.00 la tonelada.

La recolección y disposición final de los desechos sólidos del municipio de Cinquera tiene una cobertura del 88% en el casco urbano (172 casas), el servicio no se brinda en el área rural.

Si hablamos de cobertura tendremos entonces un déficit a nivel del municipio de 70% (404 viviendas).

El horario de servicio de Recolección de Desechos Sólidos, es el siguiente:

Desechos orgánicos: martes en turno matutino.

Desechos Inorgánicos: miércoles en turno matutino.

El pago de este servicio es de \$ 0,46 ctvs. por cada casa. Para la realización de recolección, disposición de desechos sólidos y aseo del municipio se cuenta con ocho empleados.

ENERGÍA ELÉCTRICA

Cinquera es uno de los dos municipios de Cabañas de extrema pobreza y por tal razón la SIGET aplica al distribuidor de energía ciertas tarifas tanto de manera residencial, instalación y tarifas municipales. La distribuidora responsable del servicio de Energía Eléctrica es CAESS compañía de AES.

En cuanto a la cobertura de servicios de energía eléctrica, existe el acceso tanto a nivel del casco urbano como en la zona rural del municipio; sin embargo de acuerdo a la información recopilada en campo, hay 81 familias que no cuentan con dicho servicio,

representando el 14.06%, del total 8 se ubican en el área urbana representando el 10% corresponde y 73, es decir el 90% en el área rural.

De las familias del área rural que no cuentan con el servicio de energía eléctrica, el 37.04% corresponde al cantón El Cacao, el 9.88% San Antonio, 9.88% a San Benito, 9.88% en el Casco Urbano, 8.64% a San José El Tule, 8.64% La Escopeta, 7.41% a San Nicolás y 3.7%% al caserío la Cruz.

CUADRO 26. NUMERO DE VIVIENDAS SIN SERVICIO DE ENERGÍA ELÉCTRICA, MUNICIPIO DE CINQUERA.

CANTÓN	SIN SERVICIO ENERGÍA	%
CASCO URBANO	8	9.88%
EL CACAO	30	37.04%
LA ESCOPETA	7	8.64%
SAN JOSE EL TULE	7	8.64%
SAN ANTONIO	8	9.88%
HUILIHUISTE	4	4.94%
SAN BENITO	8	9.88%
LA CRUZ	3	3.70%
SAN NICOLÁS	6	7.41%
TOTAL	81	100.00%

Fuente: Elaboración propia, a partir de información recopilada en jornadas de Diagnóstico, Mapa de la Comunidad, Cinquera, 2013.

SERVICIO TELEFÓNICO

El municipio cuenta con servicios de telefonía móvil y telefonía fija; a través de consulta con la población, experiencias propias en el municipio y consultas a las redes telefónicas, se puede determinar que la señal CLARO cubre 100% de la telefonía fija, no así en la telefonía celular geográficamente, ya que en el cantón Huilihüiste no hay señal de dicha

compañía (reciben señal de las compañías: TIGO, DIGICEL y MOVISTAR) y si en el resto del municipio.

2.2.4. Educación

El municipio cuenta con 7 Centros de estudio, de los cuales 4 son administrados por el Ministerio de Educación de El Salvador MINED que dan una cobertura desde Parvularia hasta bachillerato.

Según la información de población hay 742 niños y niñas en edad escolar. Según datos proporcionados por la departamental de educación de Cabañas, en datos de matrícula intermedia se tenían 543 alumnos de los cuales 271 son niños y 272 son niñas; con estos datos se tiene que existe una cobertura del 73.18%.

La Alcaldía Municipal realiza esfuerzos en el área de educación, es así que en los centros escolares de San José El Tule y Centro Escolar la Escopeta, la municipalidad asume el pago de profesores. Aclarar también que los alumnos(as) que reciben clases en dichos cantones, están matriculados oficialmente en el Centro Escolar de Cinquera. Los alumnos(as) que viajan de los cantones San José El Tule y La Escopeta, hacia el casco urbano de Cinquera, a recibir clases en los diferentes grados hasta Bachillerato; cuentan además con el servicio de transporte brindado por la municipalidad.

CUADRO 27. MODALIDAD ADMINISTRATIVA Y NÚMERO DE DOCENTES POR CENTRO ESCOLAR

Entidad	Nombre Centro Escolar	Modalidad	Nombre Director	Docentes
10165	INSTITUTO NACIONAL DE CINQUERA	CDE	RICARDO ACEVEDO	5
13599	CENTRO ESCOLAR DE CINQUERA	CDE	MARCELA F. ALFARO	7
60329	CENTRO ESCOLAR CANTON HUILIHÜISTE	ACE	MELVA P. MEJIA DE CASTELLANOS	1
76001	CENTRO ESCOLAR CANTON SAN NICOLAS.	ACE	ANA MARINA ALVARENGA	5
76075	CENTRO ESCOLAR CANTON SAN BENITO	ACE	CLAUDIA LISSETH RIVAS	5**
	CENTRO ESCOLAR LA ESCOPETA			1
	CENTRO ESCOLAR SAN JOSÉ EL TULE			1

Fuente: página de Ministerio de Educación de El Salvador www.mined.gob.sv

** Maestro interino.

CUADRO 28. COBERTURA EDUCATIVA, MUNICIPIO DE CINQUERA.

Institución	Total Parvularia			Total Primer Ciclo			Total Segundo Ciclo			Total Tercer Ciclo			TOTAL EDUCACIÓN BÁSICA		
	M	F	T	M	F	T	M	F	T	M	F	T	M	F	T
Centro Escolar de Cinquera	16	24	40	27	31	58	41	31	72	44	38	82	112	100	212
Centro Escolar cantón Huilihüiste	1	1	2	2	2	4	3	2	5	0	0	0	5	4	9
Centro Escolar cantón San Nicolás	8	7	15	6	11	17	16	12	28	15	15	30	37	38	75
Centro Escolar cantón San Benito	11	14	25	11	10	21	24	21	45	18	17	35	53	48	101
TOTAL	36	46	82	46	54	100	84	66	150	77	70	147	207	190	397

Fuente: Departamental de Cabañas, octubre 2013.

Código	Institución			
		M	F	TOTAL
10165	Instituto Nacional de Cinquera INDEC	28	36	64

Aclarar que del dato de 543 alumnos existe una deserción de 12 y de este total 7 son niñas y 5 son niños dando una matrícula al final del periodo reportado de 531.

TASA DE ANALFABETISMO

De acuerdo a información del Censo 2007, el municipio tenía un 24.43%(323 personas) de analfabetismo, y 75.77%(999 personas) de alfabetismo, como puede observarse en el cuadro 29.

CUADRO 29. ALFABETISMO Y ANALFABETISMO SEGÚN ZONA DE RESIDENCIA Y SEXO.

TOTAL	TOTAL			URBANA			RURAL		
	TOTAL	ALFABETA	ANALFABETA	TOTAL	ALFABETA	ANALFABETA	TOTAL	ALFABETA	ANALFABETA
	1322	999	323	412	335	77	910	664	246
HOMBRES	677	514	163	199	166	33	478	348	130
MUJERES	645	485	160	213	169	44	432	316	116

Fuente: VI Censo de Población y V de Vivienda 2007, Tomo IV Población, Volumen II-Municipios Características Generales.

Siempre en el tema de Analfabetismo dentro de los objetivos de las políticas gubernamentales, el Ministerio de Educación de El Salvador para los ejercicios 2010-2014 se ha propuesto reducir la tasa de analfabetismo en el país de un 17.97% a un 4% de la población total. Para el logro de los objetivos se requiere de la acción de actores sociales y el involucramiento de las personas mayores de 15 años en estado de analfabetismo en todo lo largo y ancho de nuestro país.

En este sentido, el Municipio de Cinquera está trabajando con el Programa Nacional de Alfabetización con el objetivo de poder declararlo como el PRIMER MUNICIPIO DEL DEPARTAMENTO DE CABAÑAS “Libre de Analfabetismo”.

Este esfuerzo se está realizando mediante el trabajo conjunto del Ministerio de Educación, Alcaldía Municipal, líderes y lideresas del municipio, estudiantes y personas afines a contribuir con el desarrollo de su comunidad.

Se partió entonces de la realización de un censo con la ayuda de la municipalidad y el Ministerio de Educación obteniendo los siguientes datos de Población Analfabeta.

CUADRO 30. POBLACIÓN ANALFABETA, MUNICIPIO DE CINQUERA, 2012

DATOS DE ANALFABETISMO, MUNICIPIO DE CINQUERA	
POBLACION MAYOR 15 AÑOS	887
TOTAL MAYORES DE 15 AÑOS ANALFABETAS (CENSO MINED)	159
POBLACIÓN MAYOR DE 15 AÑOS.	138
CASOS ESPECIALES	21
CERTIFICADOS 1N (2010-2011)	69
POBLACIÓN ANALFABETA MAYOR DE 15 AÑOS.	207
INDICE DE ANALFABETISMO 2011	23.34%
POBLACIÓN A ATENDER Y A CERTIFICAR 2012	122
CERTIFICADOS 1N (2010-2011)	69
TOTAL POBLACIÓN A ATENDER	191
INDICE DE ANALFABETISMO 2012	21.53

* Datos de Censo realizado por MINED y Alcaldía Municipal de Cinquera, año 2012 realizado por el MINED y la municipalidad

El Índice de Analfabetismo se obtiene del total de población mayor de 15 años y el número de personas mayores de 15 años analfabetas.

Para agosto de 2013 se realizó un censo de alfabetismo y se contabilizan 102 personas analfabetas, que representa 17.82% de la población total, de estas 91 están inscritas en el programa de alfabetización (89.22%), 11 no están inscritas y de estas 6 tienen discapacidades mentales.

BECAS TÉCNICAS Y UNIVERSITARIAS

En el municipio se cuenta con otro esfuerzo institucional en el tema educativo, que corresponde a la Asociación de Reconstrucción y Desarrollo Municipal **ARDM**, quienes desde el año 2001 a la fecha implementa el proyecto: “Apoyo a las familias a través de becas de Educación Superior”.

El total de ingresados al proyecto es de 57 personas, de las cuales 25 son hombres y 32 mujeres, graduados a la fecha 24; 12 hombres y 12 mujeres.

CUADRO 31. NUMERO DE GRADUADOS POR BECAS OTORGADAS-ARDM

No.	Profesión	Cantidad
1	Profesorado	3
2	Lic. En Ciencias Jurídicas	5
3	Doctorado en Medicina	3
4	Técnica en Turismo	3
5	Lic. En Trabajo Social	2
6	Técnica en Trabajo Social	1
7	Lcda. en Laboratorio Clínico	1
8	Enfermería	1
9	Cosmetología	1
10	Ingeniería Agroecológica	2
11	Ingeniería en Sistemas	1

Fuente: Datos proporcionados por ARDM

Actualmente se encuentran realizando sus estudios 15 personas.

CUADRO 32. BECAS ACTIVAS POR CARRERA-ARDM

No.	Profesión	Cantidad
1	Ingeniería Agroecológica	1
2	Lic. En Computación	1
3	Lic. En Administración de Empresas	1
4	Lic. En Ciencias de la Educación	3
5	Lic. En Trabajo Social	1
6	Ingeniería en Alimentos	1
7	Lic. En Relaciones Internacionales	1
8	Lic. En Ciencias Jurídicas	1
9	Lic. En Idiomas	2
10	Doctorado en Medicina	1
11	Ingeniería Civil	2

Fuente: Datos proporcionados por ARDM

2.2.5. Salud

El municipio cuenta con una Unidad de Salud ECOSF básica, con personal médico y de enfermería con carácter permanente; como también dos promotores de salud que cubren parte del área rural del municipio. No se cuenta con un Inspector de saneamiento ambiental permanente. Actualmente existe poca aceptación al modelo que se implementa ya que la consulta solo es proporcionada bajo ciertos horarios y con la limitante que solo se cuenta con un recurso medico único se dificulta una cobertura adecuada.

CUADRO 33. HORARIOS DE ATENCIÓN DE UNIDAD ECOS, CINQUERA.

Dirección	Final Calle principal del municipio, Cinquera, Cabañas.
Teléfono	2389-5718
Horario de atención	Lunes y miércoles: Atención a pacientes Hipertensos y Diabéticos Horario: 8:00 a.m. a 3:00 p.m. Miércoles: Consultas a Citados. Horario: 8:00 a.m. a 3:00 p.m. Martes y jueves: Atenciones curativas, Atención materna, planificación familiar, controles infantiles, controles preventivos, vacunación, curaciones e inyecciones, toma de citología, consejerías, terapias respiratorias, rehidratación oral, programa contra el dengue. Horario: 8:00 a.m. a 3:00 p.m. Viernes: visitas a cantones. Horario: 8:00 a.m. a 3:00 p.m. Sábados, domingos y días festivos de 8:00 a.m. a 3:00 p.m. Martes, jueves y viernes: servicios de Odontología. Horario: 8:00 a.m. a 3:00 p.m.

Fuente: Unidad de Salud de Cinquera ECOSF.

Cinquera posee una esperanza de vida de 65.9 y un índice de esperanza de vida de 0.681.

En cuanto al estado nutricional de los niños y niñas tenemos que solamente 9 de 179 presentan algún tipo de desnutrición.

**CUADRO 34. ESTADO NUTRICIONAL DE NIÑOS Y NIÑAS MENORES DE 5 AÑOS,
MUNICIPIO DE CINQUERA**

	ESTADO NUTRICIONAL	TOTAL MENOR DE 5 AÑOS	NIÑAS		NIÑOS		TOTAL	
			Menor de 2 años	De 2 a < de 5 años	Menor de 2 años	De 2 a < de 5 años	Menor de 2 años	De 2 a < de 5 años
1	NORMAL	170	34	51	35	50	69	101
2	DESNUTRICION	9	3	4	0	2	3	6
3	DESNUTRICION SEVERA	0	0	0	0	0	0	
	TOTAL	179	37	35	35	52	72	107

Fuente: Estado nutricional según SISVIN, (promotores) evaluados en Junio 2013, con indicador de (peso/edad), Salud Sensuntepeque.

Según los datos proporcionados las consultas más frecuentes es por enfermedades hipertensivas como se observa en el siguiente cuadro.

CUADRO 35. CONSULTAS MAS FRECUENTES POR SEXO, MUNICIPIO DE CINQUERA

GRUPO DE CAUSAS	CONSULTAS MASCULINA	CONSULTAS FEMENINA	TOTAL CONSULTAS
Hipertensión esencial (primaria)	315	534	849
Otras infecciones agudas de las vías respiratorias superiores	261	348	609
Otras enfermedades del sistema urinario	36	128	164
Diabetes Mellitus	40	117	157
Faringitis aguda y amigdalitis aguda	41	96	137
Diarrea de Presunto origen infeccioso(A09)	71	63	134
Obesidad	21	86	107
Micosis (B35-B49)	33	68	101
Otras enfermedades de la piel y del tejido subcutáneo	36	60	96
Otras dorsopatías*	30	58	88

Fuente: Departamental de Salud de Sensuntepeque, noviembre 2013.

Las principales causas de referencias a centros asistenciales de primer nivel son las siguientes:

CUADRO 36. CAUSAS DE REFERENCIA A HOSPITALES DE PRIMER NIVEL.

Nº	CAUSA DE REFERENCIA	FRECUENCIA	RETORNO
1	Embarazo de termino + atención de parto	15	15
2	Diferentes problemas en el embarazo	8	7
3	Dislipidemias ¹⁰	6	6
4	NIC ¹¹ I	4	3
5	Sospecha de Dengue Clásico	3	3

Fuente: Datos de Unidad ECOS, Cinquera, 2013

2.2.6. Seguridad Ciudadana

El municipio de Cinquera, cuenta con un Comité de Seguridad Ciudadana, juramentado el mes de Octubre del 2012.

Además en el Casco urbano se ubica una delegación de la Policía Nacional Civil PNC, esta cuenta con 6 agentes divididos en dos zonas de acción. En cuanto a equipo se cuenta con un pickup en las que realizan los patrullajes.

En los informes proporcionados la PNC reporta casos de delincuencia en las comunidades del municipio, y el casco urbano como se aprecia en el siguiente cuadro.

CUADRO 37. DELITOS COMETIDOS, MUNICIPIO DE CINQUERA. ENERO-OCTUBRE 2013

DELITOS	Ene.	Feb.	Marzo	Abril	Mayo	Jun.	Jul.	Agosto	Sept.	Oct.	Total	Deten.
HURTO					1			2			3	
AGRESION SEXUAL EN MENOR INCAPAZ						1					1	1
LESIONES	2		1	1	1						5	5
AMENAZAS			1			2	1		1		5	4

¹⁰ Dislipemias o colesterol alto son una serie de diversas condiciones patológicas cuyo único elemento común es una alteración del metabolismo de los lípidos, con su consecuente alteración de las concentraciones de lípidos y lipoproteínas en la sangre.

¹¹ NIC: Centro Nacional de Influenza

TENENCIA Y PORTACIÓN ILEGAL DE ARMAS DE FUEGO											0	1
VIOLENCIA INTRAFAMILIAR Y AMENAZAS				1							1	
POSECION Y TENENCIA DE DROGA, PORTACION ILEGAL DE ARMA DE FUEGO Y AGRUPACIONES ILICITAS					1					2	3	5
POSECION Y TENENCIA DE DROGA	1									2	3	3
ALLANAMIENTO DE MORADA Y RESISTENCIA		1									1	1
FALSEDAD IDEOLÓGICA						1					1	
DISPARO DE ARMA DE FUEGO Y AMENAZAS.						1					1	
TOTAL GENERAL	3	1	2	2	3	5	1	2	1	4	24	20

Fuente: Policía Nacional Civil de Cinquera, 2013

En términos generales la Seguridad en el municipio presenta incremento en los últimos meses.

2.2.7. Patrimonio Cultural

Cinquera cuenta con una iglesia colonial de la cual solamente se conservan de su estructura original la fachada y la torre del campanario. En este sentido para que prevalezca y forme parte del patrimonio nacional y principalmente del municipio se realizó

una iniciativa para que su conservación y es así que para el año 2014 inicia su reconstrucción y ya ha sido declarada patrimonio nacional por medio de la Secretaría de Cultura de El Salvador.

2.2.8. Priorización de problemas y necesidades en el ámbito sociocultural

CUADRO 38. PROBLEMAS Y NECESIDADES –AMBITO SOCIOCULTURAL

AMBITO SOCIOCULTURAL			CODIGO DEL PROYECTO
No	UBICACION	PROYECTOS	
1	MUNICIPIO	Pavimentación de 3 kms de calle de entrada de Suchitoto a Cinquera	09SOC03
2	MUNICIPIO	Gestión de Recurso Humano de Informática para Centro Escolar de Cinquera	09SOC04
3	MUNICIPIO	Implementación de Bachillerato Técnico	09SOC05
4	MUNICIPIO	Inversión Social en cultura arte y deportes (jóvenes, niños y adolescentes)	01SOC02
5	MUNICIPIO	Apoyo a la Equidad de Genero	09SOC06
6	MUNICIPIO	Pre inversión(Elaboración de carpetas)	09PIN01
7	MUNICIPIO	Fiestas Patronales	09SOC02
8	MUNICIPIO	Mantenimiento de servicios básicos municipales(agua y alumbrado público)	09SOC07
9	MUNICIPIO	Construcción de Polideportivo	09SOC08
10	MUNICIPIO	Ampliación de La cobertura del servicio de Transporte Escolar Municipal	09SOC09
11	MUNICIPIO	Bachillerato a Distancia	09SOC10
12	MUNICIPIO	Construcción y Mejoramiento de 200 Viviendas del Municipio	09SOC11
13	MUNICIPIO	Construcción de Anfiteatro	09SOC12
14	MUNICIPIO	Talleres Vocacionales(Mecánica Automotriz, Carpintería, Electricidad, Artesanías, Radio Técnico y otros)	09SOC12
15	MUNICIPIO	Mantenimiento de caminos vecinales	09SOC13
16	MUNICIPIO	Readecuación de acceso a espacios públicos para personas con discapacidad	09SOC14
17	CASCO URBANO	Ampliación y Mejoramiento de agua potable	01SOC01
18	CASCO URBANO	Mejoramiento de calles urbanas	01SOC03
19	SAN ANTONIO	Construcción de Dispensario Médico.	07SOC05
20	SAN ANTONIO	Introducción de agua Potable (Compra de terreno y sistema de captación y distribución)	07SOC02

AMBITO SOCIOCULTURAL			CODIGO DEL PROYECTO
21	SAN ANTONIO	Compra de terreno y Construcción de Casa Comunal	07SOC03
22	SAN ANTONIO	Construcción de Calle	07SOC01
23	SAN ANTONIO	Compra de terreno y Construcción de Centro Escolar	07SOC04
24	HUILIHUISTE	Cerca perimetral en fuente de agua	08SOC06
25	HUILIHUISTE	Mejoramiento de Centro escolar de Huilihüiste	08SOC07
26	HUILIHUISTE	Compra de terreno para Casa Comunal	08SOC04
27	HUILIHUISTE	Mejoramiento de calle principal a Huilihüiste (1.5 Kms)	08SOC02
28	HUILIHUISTE	Compra de terreno para cancha de futbol	08SOC05
29	LA ESCOPETA	Mejoramiento de Sistema de Agua Potable	06SOC01
30	LA ESCOPETA	Mejoramiento de calle Cantón La Escopeta	06SOC04
31	LA ESCOPETA	Mejoramiento de Energía Eléctrica en Centro Escolar	06SOC05
32	EL CACAO	Construcción de Kindergarten	04SOC04
33	EL CACAO	Construcción de caseta de parada de buses	04SOC05
34	EL CACAO	Mejoramiento de agua potable en casa comunal y cerca perimetral	04SOC02
35	EL CACAO	Reparación de calle antigua	04SOC01
36	SAN JOSE EL TULE	Compra de terreno para cancha de futbol	05SOC03
37	SAN JOSE EL TULE	Compra de terreno y construcción de Casa Comunal	05SOC04
38	SAN JOSE EL TULE	Reparación y Mantenimiento de Calle	05SOC01
39	SAN BENITO	Mejoramiento calle principal	02SOC02
40	SAN BENITO	Reconstrucción del puente entrada a cantón San Benito	02SOC04
41	SAN BENITO-LA CRUZ	Dispensario Médico	02SOC05
42	SAN BENITO-LA CRUZ	Apertura de calle de San Benito a La Cruz	02SOC06
43	SAN NICOLAS	Mejoramiento de Agua Potable	03SOC01
44	SAN NICOLAS	Proyecto de Viviendas dignas	03SOC02
45	SAN NICOLAS	Mejoramiento de infraestructura de Casa Comunal (incluye servicios sanitarios y cerca)	03SOC03
46	SAN NICOLAS	Construcción de fosa séptica, pozo resumidero y cerco con malla ciclón(incluye portón)Centro Escolar	03SOC04
47	SAN NICOLAS	Proyecto de Letrinaboneras	03AMB01

AMBITO SOCIOCULTURAL			CODIGO DEL PROYECTO
48	SAN NICOLAS	Iniciativas Productivas	03ECO01

2.2.9. Análisis Sectorial

El análisis realizado en el ámbito sociocultural se plasma a continuación a través de la herramienta FODA

EDUCACIÓN.

FORTALEZAS	OPORTUNIDADES	DEBILIDADES	AMENAZAS
Educación básica y Educación media en el municipio	Gestionar ante el MINED , la contratación de maestros permanentes en San José El Tule y la Escopeta	La Oferta geográfica es limitada	Atracción a estudiantes a grupos de maras
Transporte escolar por parte de la Alcaldía (Cantones San José El Tule y la Escopeta)	Adquisición de otro vehículo y ampliar el servicio		Cambio de gobierno local (programa de transporte escolar)
Los Centros Escolares no poseen centro de cómputo (solo el Instituto)	Gestionar ante el MINED Equipo de Computo	Falta de material de computo en escuelas	
Pago de dos maestros por parte de la Municipalidad para la cobertura de aulas integradas (1-5 grado) en dos cantones			Pérdida de financiamiento a plazas financiadas por Alcaldía por toma de decisión de futuros gobiernos
Los centros escolares no cuentan con Laboratorio de Ciencias	Gestionar laboratorio de ciencia ante el MINED para los CE	Falta de laboratorio de ciencias en Centros Escolares	
Se cuenta con un Centro de Bienestar Infantil CBI en el Municipio			
Educación Gratuita	Gestionar a otras instituciones la		

FORTALEZAS	OPORTUNIDADES	DEBILIDADES	AMENAZAS
	implementación de talleres vocacionales para estudiantes de Educación Media		
Educación en Salud, seguridad, medioambiente en las escuelas		Falta de políticas de prevención en la Curricula del MINED	
Programas de gobierno en educación (Útiles escolares, vaso de leche, zapatos, uniformes)			Cambios de gobierno cambien políticas en educación
Programas Nutricionales complementarios ARDM implementa un programa nutricional derivado del Ojushte en Centros escolares San Nicolás, San Benito, San Francisco Echeverría, Casco Urbano		Bajo rendimiento escolar	
Implementación de talleres hogareños por parte de AMECIJD con el apoyo de otras instituciones			

SALUD

FORTALEZAS	OPORTUNIDADES	DEBILIDADES	AMENAZAS
Disponibilidad de recurso humano en la Clínica de Salud	Gestión de otro recurso medico de apoyo	Falta de otro médico de apoyo a la consulta médica en la UCSF todos los días	Presencia de enfermedades epidémicas y no se cubra la emergencia por falta de personal
Apoyo de otras instituciones	Gestión de iniciativas de medicina alternativa en el municipio		
Vehículo institucional propio		Escases de combustible para la movilización en casos de emergencia	

FORTALEZAS	OPORTUNIDADES	DEBILIDADES	AMENAZAS
Visitas domiciliarias con criterio de riesgo		Poca aceptación de la comunidad al modelo preventivo	Cambios en gobiernos municipales pueden afectar los grupos de apoyo al área de salud
Toma de exámenes de laboratorio en UCSF	Establecimiento de farmacias en el Municipio	Poco involucramiento de la comunidad en general en la prevención en enfermedades epidémicas (Chagas, dengue)	Incremento de la delincuencia
ECOSF Completo		Renuncia de la población masculina en la evaluación médica anual (auto cuidado)	
Atención de especialidades en UCSF		Calle no pavimentada (Dificulta el traslado a hospitales)	
Insumos y medicamentos básicos necesarios en UCSF			
Atención por discapacidad			
Atención de FOSALUD sábados y domingos y días festivos			

SECTORES VULNERABLES.

FORTALEZAS	OPORTUNIDADES	DEBILIDADES	AMENAZAS
Institucionalidad fortalecida con programas dirigidos a sectores vulnerables	Talleres Vocacionales	Falta de recursos económicos, humano calificado	Inmigración de las personas
Existencia de Unidad de Salud, ECOS Familiares, Club de adulto mayor, deporte, organización de mujeres, Comité de jóvenes (grupos de teatro, baile) Comunidades Solidarias Rurales CSR, CFCA	Políticas del Estado (Ciudad Mujer)	Falta de empleo	Integración a las Pandillas

	Gestión de Becas Estudiantiles	Falta de voluntad en ejercer un trabajo en la agricultura	
--	--------------------------------	---	--

SEGURIDAD CIUDADANA

FORTALEZAS	OPORTUNIDADES	DEBILIDADES	AMENAZAS
Se cuenta con una unidad Policial PNC	organización se ha logrado detener el desarrollo de pandillas	Espacios de recreación y sano esparcimiento juvenil	El Municipio está rodeado por un índice delincencial muy alto
PNC imparte charlas preventivas en Centros Educativos del Municipio		No hay confianza de la población en la PNC / Poco Personal de la PNC	
Se cuenta con instituciones religiosas que pueden colaborar con el trabajo de prevención			
ARDM	Apoyo a las distintas iniciativas en el desarrollo productivo para brindar alternativas a los jóvenes	Apatía a los problemas comunitarios y al Desarrollo Municipal	
Existe un tejido organizativo fortalecido			

2.3. AMBITO ECONÓMICO

2.3.1. Indicadores Económicos

2.3.1.1. Población Económicamente Activa PEA

Según censo de población del Ministerio de Salud MINSAL de Agosto 2013, de un total de población de 1,861 habitantes, el 75.4% es decir 1,403 personas son parte de la Población Económicamente Activa PEA, de ese total 691 son mujeres y 712 hombres.

Esto si definimos que la Población Económicamente Activa (PEA), es la población de 10 años y más, que realiza alguna actividad económica u ofrece su fuerza de trabajo al mercado laboral.

CUADRO 39. POBLACION ECONOMICAMENTE ACTIVA PEA.

POBLACIÓN ECONOMICAMENTE ACTIVA	
HOMBRES	712
MUJERES	691
TOTAL	1,403

Fuente: Censo Ministerio de Salud de Cinquera.
Agosto 2013 /Datos VI Censo de Población y V de Vivienda 2007

2.3.2. Situación del Empleo

Según los datos del Diagnostico comunitario los ingresos de los pobladores corresponden a los siguientes tipos de empleos que realizan. El cuadro muestra el desglose por hombres y mujeres y el periodo en que realizan esta actividad. Además la información se desagrega por Cantón.

CUADRO 40. CLASIFICACION DE TRABAJO POR PERIODO Y GÉNERO.

CLASIFICACIÓN DE TRABAJO POR PERÍODO Y GÉNERO						
	MUJERES		Pago por Jornal	HOMBRES		Pago por Jornal
	TODO EL AÑO	ALGUNOS MESES		TODO EL AÑO	ALGUNOS MESES	
CASCO URBANO	Pupuseria	Niñera	\$ 4	Agricultores	Albañiles	\$ 12
	Tiendas	Sastrería	\$ 6	Motoristas	Electricista	\$ 15
		Lavandería	\$ 5	Comerciantes	Mecánicos	\$ 8
EL CACAO	Amas de casa	Comerciantes	\$ 10	Ganaderos	Agricultura	\$ 5
		Agricultura	Sin pago 0 \$ 4	Albañilería		\$ 12

		CLASIFICACIÓN DE TRABAJO POR PERÍODO Y GÉNERO				
				Empleado Publico		\$ 15
LA ESCOPETA	Amas de casa	Ventas Varias	\$ 4	Ganadería	Agricultura	\$ 5
		Sastrería	\$ 6		Albañilería	\$ 12
					Electricista	\$ 15
					Pesca	\$ 6
SAN JOSE EL TULE	Trabajo domestico	Agricultura	Sin pago 0 \$ 4	Comerciantes	Agricultura	\$ 5
	Tiendas	Costura	\$ 6	Turismo	Jornalero	\$ 5
	Pupuseria		\$ 7	Ganadería	Albañilería	\$ 12
	Tiendas		\$ 10		Apicultor	
SAN ANTONIO	Amas de casa	Agricultura	Sin pago 0 \$ 4	Jornaleros	Agricultura	\$ 5
	Ganadería			Ganaderos	Albañilería	\$ 12
	Molinos		\$ 15		Motoristas	\$ 10
	Tiendas					
HUILIHUISTE	Amas de casa				Agricultura	\$ 5
SAN BENITO	Oficios Domésticos	Promotora Social	\$ 15	Tiendas	Agricultor	\$ 5
	Costurera	Vendedores	\$ 6			
LA CRUZ		Mini granjas		Agricultores	Albañiles	\$ 12
		Agricultores	\$ 5	Ganaderos		
SAN NICOLÁS	Costurera	Agricultores	\$ 5	Agricultores	Jornal	\$ 5
	Enfermera	Venta de pasteles	\$ 3	Electricista		\$ 15
	Tienda		\$ 12	Carpinteros		\$ 12
				Promotor		\$ 15
				Tiendas		\$ 12

Fuente: Elaboración propia, a partir de información recopilada en jornadas de Diagnóstico, Mapa de la Comunidad, Cinquera, 2013.

ACTIVIDADES ECONÓMICAS.

La mayor parte de la población del municipio de Cinquera se dedica a las actividades agropecuarias, con mayor énfasis en el cultivo de granos básicos: maíz, frijol, maicillo y arroz. Y en menor proporción se dedican a la crianza de ganado vacuno, destacándose la presencia de tres establos de ganado: de leche y doble propósito ubicados en el cantón El Cacao, La Escopeta y suburbios de Cinquera.

Señalar además, que la mayor parte de la tierra está cubierta por bosque, lo cual es positivo debido a la vocación de la tierra de la zona.

Según, el censo VI Censo de Población y V de vivienda 2007, tomo IV volumen 2 Características Educativas y económicas; el municipio de Cinquera se dedica a las siguientes actividades:

CUADRO 41. ACTIVIDAD ECONOMICA POR SECTOR Y AREA.

Área / Sector	Industria	Comercio	Servicios	Industria y Comercio	Total
Urbano	4	3		1	8
Rural		6	1	1	8

Fuente: VI Censo de Población y V de Vivienda 2007, Tomo IV Población, Volumen II-Municipios Características Generales.

Además Cinquera posee un potencial en el área de turística, y tiene actualmente estructura adecuada a este rubro como es el Parque Ecológico, Parque Central y su iglesia, Hostal y Restaurante, Museo comunitario, Emprendimiento productivos : Iguanario, crianza de aves de corral, fábrica de frutas deshidratadas, huertos caseros, etc.

El turismo existente es sobre todo los fines de semana y en las temporadas vacacionales.

Los principales sectores que se identifican en el municipio:

Agricultura: las principales actividades en este sector son el cultivo de *granos básicos*: maíz, frijol, maicillo y en menor proporción y algunos agricultores siembran pipianes, ayote, chile dulce y pepinos. Existen pequeñas áreas cultivadas con *frutales*: mango,

cocoteros, níspero, guayaba, aguacate, cítricos¹², musáceas¹³, entre otros; *Forestales*: con especies nativas: cedros, laureles, madrecaos, conacastes, etc.

Y en el sector pecuario, existen tres establos de ganadería¹⁴, explotación de doble propósito o sea de leche y de carne; además en las zonas rurales existe la explotación de aves de corral; como gallinas, pollos, etc.

Es de mencionar que las diferentes explotaciones se hacen de acuerdo a la necesidad y disposición de los agricultores; no considerando clase de suelos y su uso, a pesar que los suelos idóneos de Clase II y III, son pequeñas áreas en el municipio, y suelos de clase VI que representan la mayor parte de las áreas y que son ocupadas en algunos casos para los cultivos mencionados anteriormente y que deberían ser ocupados para pastizales y/o bosques.

Tenencia de la tierra.

Del total de productores agrícolas de las comunidades de Cinquera el 50% arrenda la tierra que cultiva y el valor promedio de alquiler por manzana oscila entre \$30 y \$ 100 dólares. El otro 50% poseen tierras.

A parte de que la mayoría no posee tierras aptas para el desarrollo de sus cultivos.

Según un sondeo el 95% de las tierras pertenece o está a nombre de los hombres o jefes de hogar y solo el 5% está a nombre de mujeres.

CUADRO 42. TENENCIA DE LA TIERRA, MUNICIPIO DE CINQUERA.

NO	CANTÓN	TENENCIA DE LA TIERRA		TIERRA PROPIA	
		PROPIA	ALQUILADA	Hombres	Mujeres
1	EL CACAO	31	32	29	2
2	LA ESCOPETA	10	21	9	1
3	SAN JOSE EL TULE	15	16	14	1
4	SAN ANTONIO	15	6	14	1
5	HUILIHUISTE		18		

¹² Cítricos: se refiere a Naranjas, mandarinas y limones.

¹³ Musáceas: Plátanos y guineos.

¹⁴ Ganadería: Ganado vacuno

6	SAN BENITO	30	51	28	2
7	LA CRUZ	18	1	17	1
8	SAN NICOLÁS	61	33	58	3
	TOTAL	180	178	169	11

Fuente: Elaboración propia, a partir de información recopilada en Jornadas de diagnóstico, Mapa de la comunidad, Cinquera, 2013.

Comercio: las actividades principales están relacionadas a tiendas, panaderías, pulperías, chalet, ferreterías, etc.

Industria: se destacan los productos lácteos y las artesanías de maderas y otras materias primas.

Servicios: los principales son peluquerías, transporte colectivo, clínica dental, hostales, comedores, molinos, taller de artesanías, etc.

2.3.3. Remesas

Cinquera no es un municipio netamente receptor de remesas por lo que solo el 8.1% de la población recibe.

CUADRO 43. PORCENTAJE DE PERSONAS RECEPTORES DE REMESAS, MUNICIPIO DE CINQUERA

Indicadores socio-económicos	Total	Urbano	Rural	Masculino	Femenino
Porcentaje de personas receptores de remesas	8.1	12.6	6.1	7.1	8.0

Los datos por sexo se refieren al número de hogares según sexo del jefe de hogar [ODM] Indicador relacionado con los Objetivos de Desarrollo del Milenio

2.3.4. Mapa Económico

De acuerdo a la información recolectada en registros de la Alcaldía Municipal de Cinquera y la verificación de campo realizada en julio/2013, se obtuvieron los resultados del cuadro a continuación.

CUADRO 44. ACTIVIDAD ECONOMICA SEGÚN CUENTAS CORRIENTES Y VERIFICACIÓN DE CAMPO

No	Actividad Económica	Registro en la Municipalidad	Verificación de Campo
1	Banco de Mujeres		1
2	Clínica Dental.		1
3	Chalet.	6	8
4	Peluquería.	1	
5	Tiendas.	11	11
6	Hostal y restaurante		1
7	Sorbetería	1	1
8	Museo		1
9	Panadería.	1	1
10	Parque ecológico.		1
11	Minisúper	1	
12	Cooperativa (tienda agropecuaria)		1
13	Molino.	2	
14	Ferretería.		1
15	Comedor.	1	1
16	Taller de sastrería		1
17	Taller Artesanal		1
18	Ciber café.		1
19	Sala de Belleza.		1
20	Tienda de venta insumos agrícolas.		1
21	Juego de Azar.	1	

Fuente: Cuentas Corrientes Alcaldía Municipal y verificación de campo, Equipo consultor, Julio 2013.

2.3.5. Turismo

El municipio de Cinquera posee muchos atractivos turísticos que van desde el ámbito histórico-cultural, hasta el turismo de montaña y alternativo.

Dentro del casco urbano se encuentra la iglesia de la cual se conserva la fachada y la torre del campanario originales, y que en el año 2014 inicia su restauración como ya se mencionó anteriormente.

El casco urbano también cuenta con un museo cuyo fin es contribuir a la memoria histórica este fue construido con la colaboración de la Secretaría de Cultura de la Presidencia, en coordinación con la Asociación de Reconstrucción y Desarrollo Municipal de Cinquera ARDM, el Ayuntamiento de Pamplona y la ONG El Salvador Elkartasuna.

El Museo cuenta con una exhibición dividida en tres grandes áreas: el municipio antes de la guerra, a través de la exhibición de fotografías del periodo; durante la guerra, con fotografías y armamento recuperado en el municipio; y la situación de la ciudad después del conflicto.

También se expone algunas fotografías de la portada del filme mexicano “El lugar más pequeño” que es un documental que relata cómo fue arrasado durante el conflicto armado salvadoreño de los ochenta. El Documental recibió el Premio del Público en España, en el marco de las actividades del Festival Documenta Madrid 2011, que culminó el 15 de mayo.

Cerca del museo también se ofrecen los servicios de alimentación y alojamiento en el restaurante y Hostal “El Bosque” en el que se puede alquilar cabañas familiares en un ambiente rodeado de naturaleza.

Siempre en el área urbana se pueden visitar las iniciativas productivas de crianza de iguanas y de preparación de fruta deshidratada (con sistema solar de secado), donde se pueden adquirir iguanas.

En el mismo contexto de riqueza patrimonial ecológica Cinquera posee un Área Natural resultado de un proceso de regeneración natural que se dio en tierras dedicadas a actividades agropecuarias que durante más de 10 años fueron abandonadas como consecuencia de la migración de la población por el conflicto armado.

La Riqueza natural y Biodiversidad del Bosque de Cinquera es reconocido por estudiosos del tema y debe ser conservado por sus habitantes.

Para comodidad del turista existe un parque el cual ofrece visitas guiadas, zonas de acampar.

2.3.6. Priorización de problemas y necesidades en el ámbito Económico

CUADRO 45. PROBLEMAS Y NECESIDADES –AMBITO ECONOMICO

AMBITO ECONOMICO			CODIGO DE PROYECTO
No	UBICACION	PROYECTOS	
1	MUNICIPIO	Proyecto de fortalecimiento al Turismo (Infraestructura principal y complementaria, señalización, etc.)	05SOC06
2	MUNICIPIO	Creación e implementación de Mercado Municipal	01ECO02
3	MUNICIPIO	Fortalecimiento a la iniciativas productivas agropecuarias	09ECO01
4	MUNICIPIO	Creación, apoyo y fortalecimiento a iniciativas micro empresariales	09ECO02

2.4. AMBITO AMBIENTAL

2.4.1. Biodiversidad: Flora y Fauna

El Bosque de Cinquera posee como rasgo principal el estar compuesto de un mosaico de hábitats y formaciones vegetales naturales, combinados con sistemas de agricultura y ganadería dentro del gran sistema denominado Gran Depresión Central con Volcanes Extintos. El área en su mayoría está en manos

Privadas. Se ubica en un rango altitudinal de 200 a 754 msnm, en la región montañosa que rodea al río Quezalapa y sus afluentes, entre los municipios de Cinquera, Tenancingo, Tejutepeque, Jutiapa y Suchitoto (Cruz et al. 1993). De acuerdo con Holdridge (1975), la región se encuentra inmersa en la Zona de Vida Bosque Húmedo Subtropical (bh-s), transición a Tropical; Bosque Húmedo Subtropical; y Bosque Húmedo Subtropical.

El bosque es el resultado de un proceso de regeneración natural que se dio en tierras dedicadas a actividades agropecuarias que durante más de 20 años fueron abandonadas como consecuencia de la migración de la población por el conflicto armado.

La masa boscosa está conformada, principalmente, por vegetación secundaria característica de diferentes etapas. La combinación de masas continuas de bosques de galería, bosques caducifolios, morrales, chaparrales y bosques sub perennifolios, generan las condiciones para la presencia de una riqueza de especies de fauna y flora silvestres.

La biodiversidad del municipio es valiosísima y se encuentra en su mayoría protegida en el Bosque Natural de Cinquera.

Existen alrededor de 558 especies de flora, entre las cuales se tienen:

- Ébano de Cinquera
- El Helecho de Cinquera
- Sálamo (*Calycophyllum canddissimun*)
- Ceiba (*Ceiba pentandra*)
- Cedro (*Cedrela odorata*)
- Flor de Mayo (*Plomeria rubra*)
- Tecomasuche (*Cochlospermum vitifolium*)
- Jiote (*Burses simaruba*)
- Otros.....

Y para el caso de la fauna se cuentan con:

- Tenguereches (*Basiliscus vittatus*)
- Garza tigre (*Tigrisoma mexicanum*)
- Garcita verde (*Butorides virescens*)
- Martín Pescador (*Chloroceryle americana*)
- Copeton de río (*Sayornis nigricans*)
- Salamandra lombriz (*Oedipira taylorii*)
- Ranita hojarasquera común (*Eleutherodactylus lusrhodopis*)
- Ranita salvadoreña de quebrada (*Ptychohyla salvadorensis*)

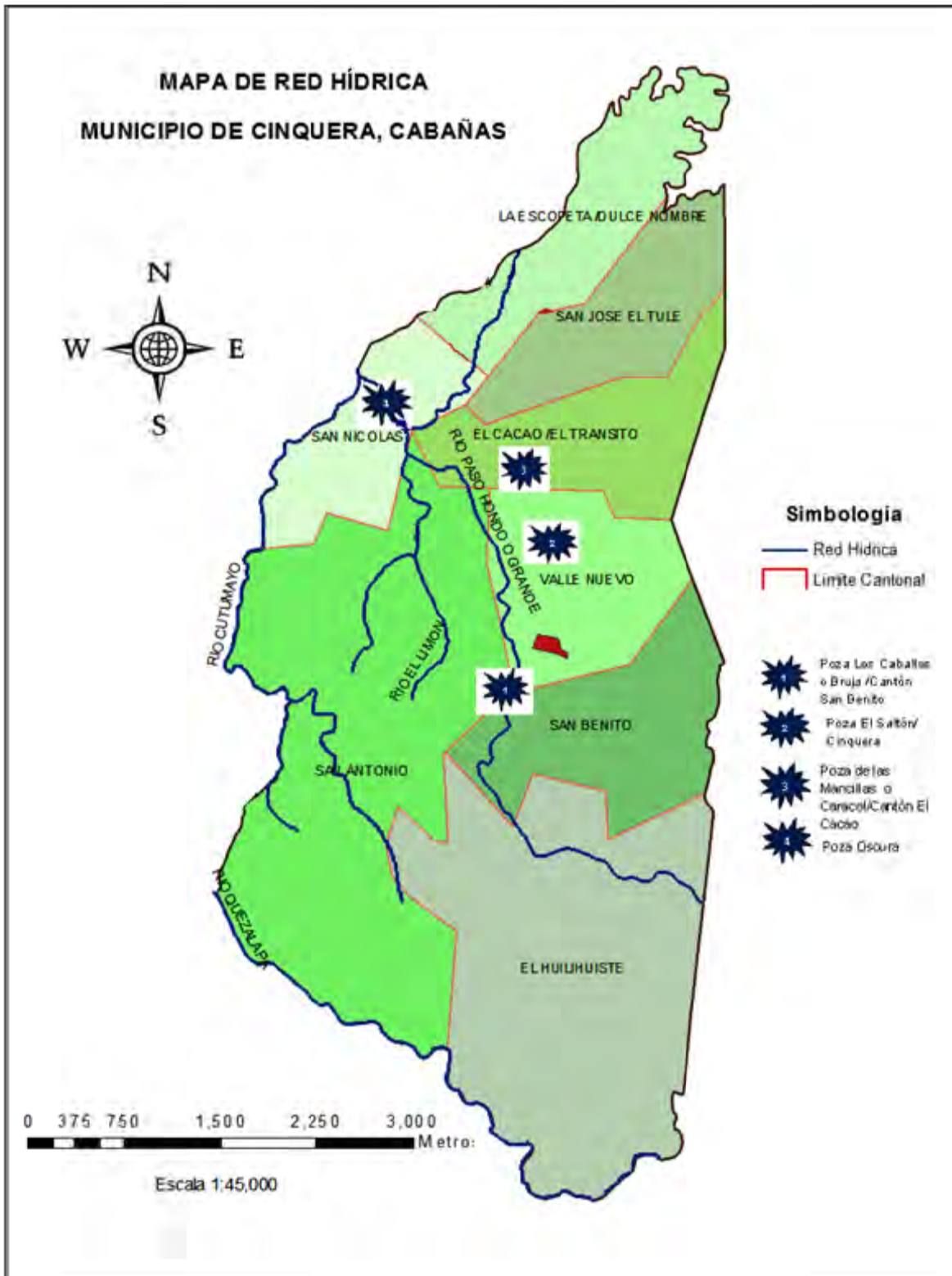
Se contabilizan 42 especies de Anfibios y reptiles, 27 especies de mamíferos, 136 especies de aves y 2222 insectos.

2.4.2. Hidrografía: Cuencas, cuerpos de agua superficiales, nacimientos de agua y zonas de recarga

Entre los principales ríos que cuenta el municipio tenemos:

- Río Cutumayo
- Río Paso Hondo o grande
- Río El limo y las quebradas
- La Quebrada
- Río El Cóbano
- Río Las Pilas

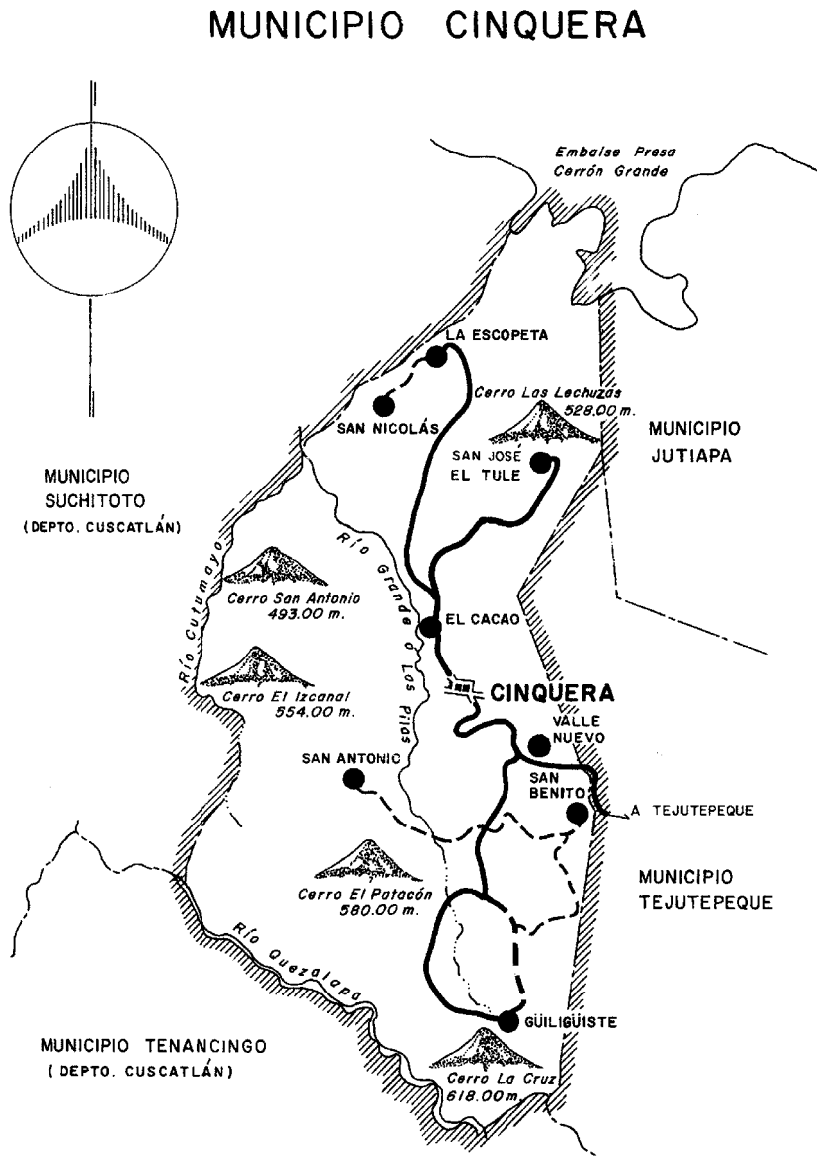
MAPA 7. MAPA DE RED HÍDRICA MUNICIPIO DE CINQUERA.



2.4.3. Orografía del Municipio

El municipio además de contar con una riqueza hídrica también posee 5 cerros algunos de los cuales están extensamente poblados en vegetación: Cerro Las Lechuzas, Cerro San Antonio, Cerro El Izcanal, Cerro El Patacón y Cerro la Cruz.

MAPA 8. OROGRAFIA MUNICIPIO DE CINQUERA.



Fuente: Alcaldía Municipal de Cinquera

2.4.4. Sistema de áreas naturales protegidas (públicas y privadas)

El municipio de Cinquera cuenta con el Bosque Natural, que es un área natural protegida privada (Ordenanza Municipal e identificada por el MARN) que genera bienes y servicios importantes para la zona (Agua y Biodiversidad).

La conservación de la naturaleza en estas áreas es importante, por la riqueza en flora y fauna y para la protección de recursos hídricos: los ríos y las aguas subterráneas.

El bosque Natural de Cinquera, posee un área de 5,320 hectáreas, comprendidas en los municipios de Cinquera, Jutiapa y Tejutepeque, del departamento de Cabañas; Suchitoto y Tenancingo del departamento de Cuscatlán.

Los ecosistemas presentes en el bosque de Cinquera son:

- Bosque Caducifolio: Este tipo de bosque se compone de árboles caducifolios que pierden sus hojas todos los años debido a la temporada seca y se renuevan para la temporada lluviosa propia del clima imperante en la zona.
- Bosque Sub-caducifolio: El bosque tropical subcaducifolio, como también se le llama, es un ecosistema intermedio entre selvas altas y bajas, por ello comparte algunas especies vegetales y animales con ambas. Se caracteriza porque durante en invierno al menos la mitad de sus árboles pierde las hojas, lo que reduce el típico color verde del bosque. Se presenta en regiones ubicadas entre el nivel del mar y mil 300 metros de altura, con temperaturas que van desde los 0 hasta los 28 grados centígrados. Cuenta con abundantes lluvias, pero presenta una larga temporada de sequía
- Perennifolio (Chaparrales): El término perennifolio procede del latín perennis, duradero, perenne, y de folium, hoja. Esta flora también recibe el nombre de sempervirente o siempre verde ya que, pese a que existe en zonas de estaciones frías, siempre mantiene el follaje.

Se utiliza para designar los árboles o arbustos que poseen hojas vivas a lo largo de todo el año, en contraposición al término caducifolio. En estos últimos, todas las hojas mueren cada año al llegar la estación desfavorable y vuelven a brotar hojas nuevas a la llegada de la estación favorable. En los árboles de follaje persistente, en cambio, solo mueren una parte de las hojas cada año y otras, las más jóvenes,

permanecen en la planta y se unen a las nuevas que brotan cada primavera, de manera que el periodo vital de cada hoja puede durar varios años (si cada hoja dura más de dos años, se dice que la hoja es perenne) y la copa nunca aparece desnuda.

2.4.5. Clases agrológicas

Para efectos de comprender las clases agrológicas del municipio de Cinquera, se detalla a continuación una breve explicación al respecto.

La inclusión de un suelo en una clase se efectúa de una manera inversa, es decir, no buscando de forma directa la idoneidad, sino su grado de limitación respecto de un parámetro en función de un uso concreto. Para clasificar un suelo se utilizan un conjunto de caracteres. En un principio Klingebiel y Montgomery utilizaron unos que definen la capacidad productiva (intrínsecos: profundidad del suelo, textura/estructura, permeabilidad, pedregosidad, rocosidad, salinidad, manejo del suelo; extrínsecos: temperatura y pluviometría) y otros que valoran la pérdida de productividad (pendiente del terreno y grado de erosión). Pero los distintos autores que han utilizado este método han ido cambiando los parámetros diferenciadores según sus necesidades (se han introducido valores de materia orgánica, pH, grado de saturación, capacidad de cambio de cationes, carbonatos).

Además es frecuente que en su aplicación se introduzcan criterios cuantitativos (se obtienen medidas de cada uno de los parámetros y a cada clase se le asignan unos intervalos de cada parámetro).

Las principales características de las ocho clases las relacionamos a continuación (pero bien entendido que se trata de la descripción de las características centrales de cada clase y que un suelo concreto no tiene que presentar todas ellas).

Clase I. Los suelos de la clase I no tienen, o sólo tienen ligeras, limitaciones permanentes o riesgos de erosión. Son excelentes. Pueden cultivarse con toda seguridad empleando métodos ordinarios. Estos suelos son profundos, productivos, de fácil laboreo

y casi llanos. No presentan riesgo de encharcamiento, pero tras un uso continuado pueden perder fertilidad.

Clase II. Esta clase la integran suelos sujetos a limitaciones moderadas en el uso. Presentan un peligro limitado de deterioro. Son suelos fértiles. Pueden cultivarse mediante labores adecuadas, de fácil aplicación.

Clase III. Los suelos de esta clase se hallan sujetos a importantes limitaciones en su cultivo. Presentan serios riesgos de deterioro. Son suelos medianamente fértiles. Pueden cultivarse de manera regular, siempre que se les aplique una rotación de cultivos adecuada o un tratamiento pertinente. Sus pendientes son moderadas, el riesgo de erosión es más severo en ellos y su fertilidad es más baja.

Requieren sistemas de cultivo que proporcionen una adecuada protección vegetal, necesaria para defender al suelo de la erosión y para preservar su estructura (fajas, terrazas, bancales, etc.). Puede cultivarse en ellos el heno u otros cultivos herbáceos en lugar de los cultivos de surco. Necesitan una combinación de distintas prácticas para que el cultivo sea seguro.

Clase IV. Esta clase está compuesta por suelos con limitaciones permanentes y severas para el cultivo. Son suelos pobres de nutrientes. Pueden cultivarse ocasionalmente si se les trata con gran cuidado. Generalmente deben limitarse a cultivos herbáceos.

Los suelos de esta clase presentan características desfavorables. Con frecuencia se hallan en pendientes fuertes sometidos a erosión intensa. Su adecuación para el cultivo es muy limitada. Generalmente deben ser dedicados a heno o a pastos, aunque puede obtenerse de ellos una cosecha de grano cada cinco o seis años. En otros casos puede tratarse de suelos someros o moderadamente profundos, de fertilidad baja, o localizados en pendientes.

2.4.6. Clima

El clima que caracteriza al municipio de Cinquera es Sub-tropical, ya en transición al tropical.

El promedio anual de la temperatura es de 26.5°C, teniendo una máxima de 36.6°C y una mínima de 21.3°C. Dichas oscilaciones de temperatura se presentan en el mes de Marzo-Abril.

2.4.7. Fuentes de Contaminación: Emisiones de agua residuales, dispersión sustancias peligrosas

Las principales fuentes de contaminación del municipio, son las siguientes:

- Contaminación del agua para consumo humano (tratamiento no adecuado) excepto en Casco Urbano y Comunidades abastecidas por sistema de agua potable.
- Deforestación por avance de la frontera agrícola en el bosque de Cinquera
- Cambio de uso de suelo (Avance de la frontera agrícola por cultivos y potreros)
- Falta de concientización y capacitación constante de la población para el manejo de los desechos sólidos.
- Uso indiscriminado de agroquímicos y falta de Asistencia técnica en el uso y manejo de agroquímicos.

2.4.8. Problemas ambientales

Los Pasivos Ambientales son los problemas ambientales que un proyecto o actividad existente, en su condición actual, genera frente a terceros por su construcción o por la presencia de los mismos. Su condición de pasivos está relacionada con la pérdida del estado ambiental previo. La valoración de los pasivos ambientales está directamente relacionada con la actividad de la economía y se usan principalmente en el derecho.

Para el caso específico de Cinquera, es de mencionar que los pasivos ambientales se pueden direccionar en dos partes:

1. Avance de la Frontera Agrícola, el crecimiento constante año a año de la tala de árboles, para la implementación de cultivos de granos básicos y pastos, hace que aumente la disminución de los bosques, lo cual tiene un efecto directo con el ambiente que se tiene, y posteriormente un efecto negativo de cascada en la flora, fauna, producción hídrica, oxígeno y clima en general. Ver mapa de Uso del Suelo en municipio de Cinquera.

2. Proyecto Mineros potenciales a explotar: la zona protegida del bosque de Cinquera, se encuentra amenazada debido al interés minero existente en dichas áreas, específicamente en el municipio de Jutiapa.

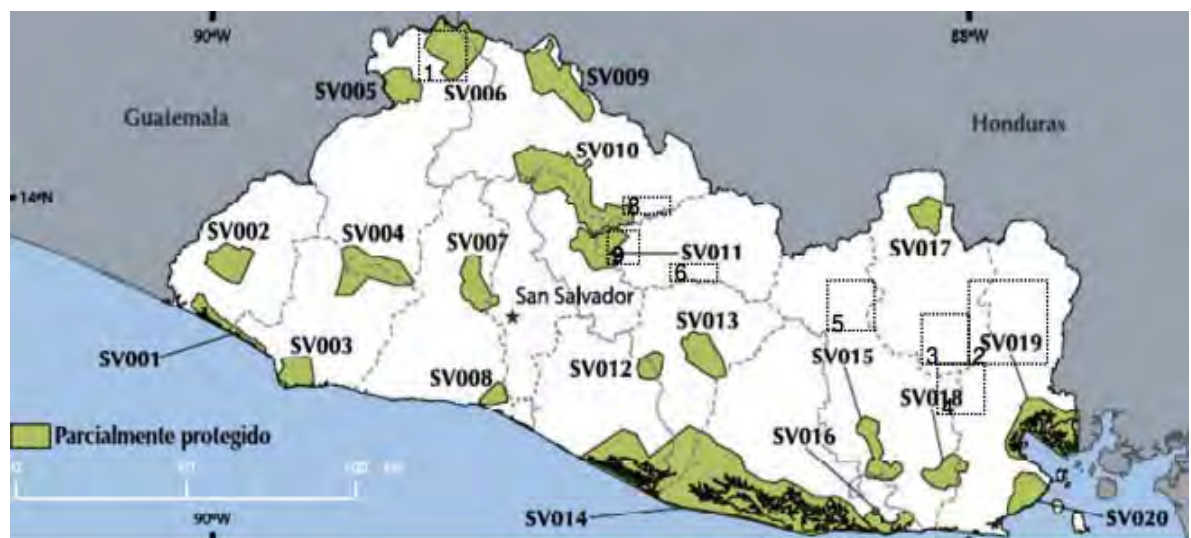
Aunque la Política de Áreas Naturales Protegidas no permite la minería en los espacios protegidos. La Política de Áreas Naturales Protegidas de El Salvador plantea la necesidad de determinar criterios técnicos para delimitar las áreas naturales protegidas de modo que contengan ecosistemas terrestres y acuáticos naturales. Manifiesta también que habrá que identificar e inventariar los bienes y servicios ambientales que generan las áreas naturales protegidas.

Si se diera la explotación de los recursos mineros en el Bosque de Cinquera, en el área correspondiente a Jutiapa, es de interés analizar los siguientes acápités:

Según el Listado Oficial de las Especies de Vida Silvestre Amenazadas o en Peligro de Extinción (MARN 2004^a), más del 70% de las especies registradas se encuentran en la categoría de Amenazada de Extinción, entre ellas: 425 especies de plantas, 15 especies de anfibios, 188 especies de aves y 50 especies de mamíferos.

Ilustración Áreas importantes para la conservación de aves y zonas de interés minero.

MAPA 9. ZONAS DE RIESGO DE EXPLOTACIÓN MINERA



Fuente: Evaluación Ambiental Estratégica del Sector Minero Metálico, El Salvador, AECID 2010.

La situación en torno a la disponibilidad y el consumo de agua en el país, se acerca a una preocupante escasez marginal de agua, pudiendo caer en la situación de estrés hídrico.

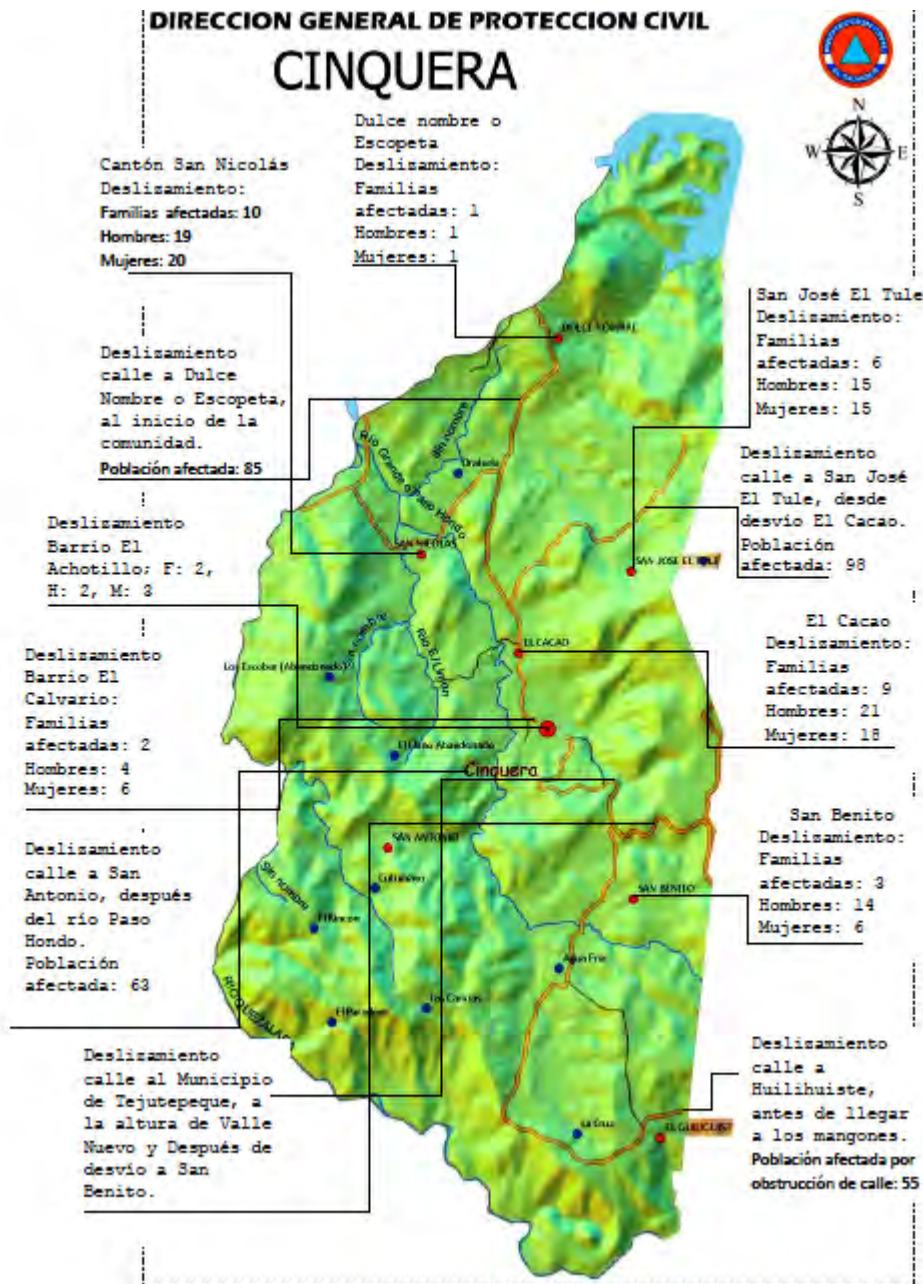
La presión demográfica, la disminución de la capacidad de permeabilidad de los suelos producto de la acelerada deforestación, entre otros aspectos, hacen que la disponibilidad de agua para cada habitante sea cada día menor. De acuerdo al V Foro Mundial del Agua El Salvador es el país con menos disponibilidad de agua y posee una de las tasas más altas de extracción (4,1%), reflejando los serios problemas de escasez y estrés hídrico que ya presenta este país. Si bien los países del Istmo están clasificados por la Organización Meteorológica Mundial como países con pocos problemas de escasez, es decir, aquellos que utilizan menos del 10% de sus recursos hídricos disponibles. Así proyecciones realizadas para el año 2010, 2030 y 2050, indican que El Salvador para el año 2030 mostrará niveles de estrés bajo (13,2%) y para el año 2050 (22,98%) niveles de estrés alto. Según el Foro esto es evidente si se considera que El Salvador es uno de los países con menor capital hídrico total disponible (18.615,5 millones de m³ por año) de Centroamérica y que presenta altos índices de crecimiento de la población y crecimiento económico.

Las 9 zonas de interés minero de El Salvador se encuentran ubicadas en las siguientes cuencas:

Cuenca del Río Lempa: Chapeltique—Sesori, Metapán, San Isidro, El Paisnal, Chalatenango, Jutiapa, Santa Rosa de Lima; cuenca del Río Grande de San Miguel: Chapeltique—Sesori, Jocoro, Yamabal—El Hormiguero, Santa Rosa de Lima; cuenca del Río Sirama: Yamabal—El Hormiguero, y cuenca del Río Goascorán: Santa Rosa de Lima.

De acuerdo al mapa 6 (Zonas de riesgo de Explotación Minera), la zona 9 (SV011), ubicada en la zona del Bosque Natural de Cinquera, específicamente en el área correspondiente al municipio de Jutiapa, Cabañas, donde se identifican la zona minera de interés y la cual debe de considerarse para las planificaciones preventivas.

MAPA 10. DE DESLIZAMIENTOS Y DERRUMBES, MUNICIPIO DE CINQUERA



HISTORIAL DE DESASTRES

En el municipio de Cinquera no se registran desastres de consideración o que tuvieran un efecto directo a la población, lo cual tiene relación directa con la topografía del terreno y en las últimas dos décadas debido a la formación natural del bosque de Cinquera.

2.4.9. Priorización de Problemas o necesidades del ámbito ambiental

CUADRO 46. PROBLEMAS Y NECESIDADES –AMBITO AMBIENTAL

AMBITO AMBIENTAL			CODIGO DE PROYECTO
No	UBICACION	PROYECTOS	
1	MUNICIPIO	Mantenimiento de Relleno Sanitario	09AMB01
2	MUNICIPIO	Servicios Sanitarios	09AMB02
3	MUNICIPIO	Reconversión Productiva(Agricultura Sostenible)	01AMB03
4	CASCO URBANO	Ampliación de relleno de Desechos Sólidos	01AMB02
5	CASCO URBANO	Planta de tratamiento de aguas grises	01AMB01
6	EL CACAO	Revisión y gestión Ambiental por residuo de hato ganadero	04AMB01
7	LA ESCOPETA	Obras de Mitigación de riesgos en cancha de futbol	06AMB02

2.5. AMBITO POLITICO INSTITUCIONAL

2.5.1. Organización y funcionamiento Municipal

En la estructura del concejo municipal al Municipio de Cinquera le corresponden dos concejales ya que su población es menor a diez mil habitantes. El Concejo es la autoridad máxima del municipio y es presidido por la Alcaldesa Trine Eugenia Rivera.

Para el caso de Cinquera, el Concejo Municipal ha formado las siguientes comisiones:

- Comisión Juventud, Cultura y Deportes
- Comisión de Medio Ambiente
- Comisión de Gestión
- Comisión de Trabajo con mujeres
- Comisión de mantenimiento de vehículos
- Comisión de Proyectos

La estructura organizativa cuenta además con:

- Secretaria Municipal
- Auditoría Externa
- Unidad de Adquisiciones y Contrataciones Institucionales UACI
- Cuentas Corrientes
- Unidad Ambiental
- Contabilidad
- Registro de Estado Familiar
- Unidad de Genero
- Proyección Social
- Servicios Municipales: Alumbrado público, Recolección de Desechos Sólidos, Agua.

2.5.2. Recurso Humano

Actualmente la Alcaldía Municipal no cuenta con un Manual de Organización y funciones.

A continuación se detalla el personal que labora actualmente y se hace una propuesta del organigrama para la estructura

CUADRO 47. NOMINA DE EMPLEADOS ALCALDÍA MUNICIPAL DE CINQUERA.

No.	CARGO	NOMBRE
1	Secretaria Municipal	Aura Lizbeth Cubías
2	Contador	Kelvi Orlando Palacios
3	Jefe UACI	Beatriz Elvira Avalos
4	Registro Familiar	Ana Imelda Avalos
5	Tesorera	Sonia Esmeralda Galdámez
6	Unidad Medio Ambiente	Santos Jaime Arias
7	Unidad de Genero	Elma Nidia Flores
8	Promoción Social	Omar de Jesús Peña
9	Servicios Varios	José Alfredo Zamora
10	Encargado de relleno Sanitario	José Luis Peña

Fuente: Registros Alcaldía Municipal de Cinquera

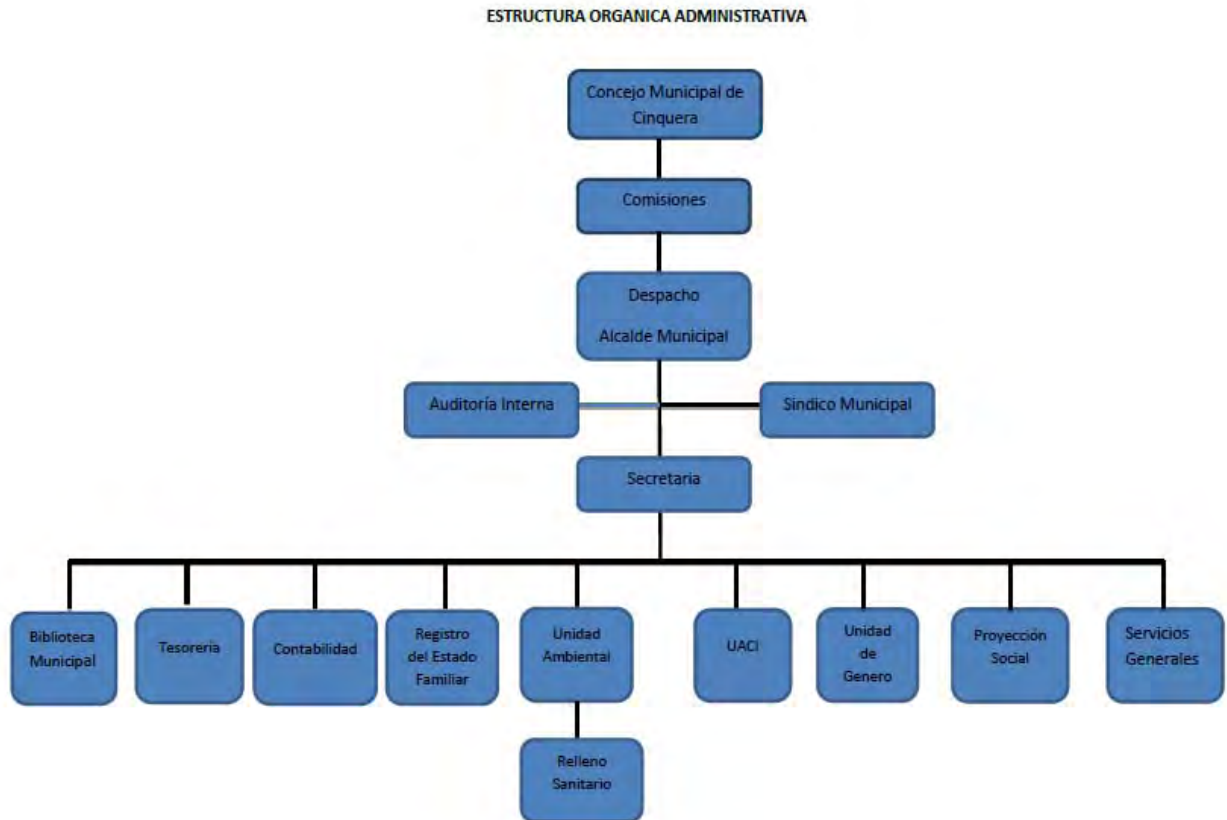
**CUADRO 47-A. NOMINA DE EMPLEADOS ALCALDÍA MUNICIPAL DE CINQUERA.
OTRAS PLAZAS.**

EMPLEADOS OTRAS PLAZAS		
1	Motorista Relleno Sanitario	Álvaro Danilo Escobar
2	Plaza Maestro/a	2 Plazas
3	Bibliotecaria	Ana Melida Portillo
4	Auxiliar de biblioteca	1 Plaza Rotativa
5	Casa de la Juventud	Ana Elizabeth Valle Vides
6	Eventuales Relleno Sanitario	5 Plazas rotativas
7	Administrador llaves de Sistema de agua (Casco Urbano)	Antonio Alcides Aguilar
8	Administrador llaves de Sistema de agua (San Nicolás)	Yabeth de Jesús Escobar Noyola
9	Jornales	Varios

Fuente: Registros Alcaldía Municipal de Ciquera

2.5.3. Estructura Político Administrativa

**GRAFICO 3. ESTRUCTURA ORGÁNICA ADMINISTRATIVA,
MUNICIPALIDAD DE CINQUERA 2012-2015**



2.5.4. Análisis Financiero

La Alcaldía Municipal de Cinquera para el año 2013 cuenta con un presupuesto que suma \$ 495, 233.60 dólares los que se distribuyen como lo indica el cuadro a continuación.

CUADRO 48. RESUMEN PRESUPUESTO DE INGRESOS EJERCICIO 2013.
POR RUBROS DE INGRESOS
En dólares de Estados Unidos de América

INGRESOS	
IMPUESTOS MUNICIPALES	\$ 7,500.00
TASAS Y DERECHOS	\$ 56,775.00
VENTA DE BIENES Y SERVICIOS	\$ 6,500.00
INGRESOS FINANCIEROS Y OTROS	\$ 2,728.37
TRANSFERENCIAS CORRIENTES 25% FODES	\$ 89,637.11
TRANSFERENCIAS DE CAPITAL 75% FODES	\$ 268,911.32
SALDOS DE AÑOS ANTERIORES (FISDL/PFGL)	\$ 40,301.94
SALDOS DE AÑOS ANTERIORES	\$ 22,879.86
TOTAL	\$ 495,233.60

Fuente: Alcaldía Municipal de Cinquera, 2013

CUADRO 49. RESUMEN PRESUPUESTO DE EGRESOS EJERCICIO 2013.

En dólares de Estados Unidos de América

EGRESOS	
REMUNERACIONES	\$ 129,335.38
ADQUISICIONES DE BIENES Y SERVICIOS	\$ 97,561.90
GASTOS FINANCIEROS Y OTROS	\$ 55,450.00
TRANSFERENCIAS CORRIENTES	\$ 14,076.19
INVERSIONES EN ACTIVOS FIJOS (75% FODES)	\$ 143,538.19
FISDL / PFGL	\$ 40,301.94
DEUDA PUBLICA INTERNA	\$ 15,000.00
TOTAL	\$ 495,233.60

Fuente: Alcaldía Municipal de Cinquera, 2013

ENDEUDAMIENTO.

La Alcaldía a la fecha realiza pagos mensuales por endeudamiento de \$ 66, 324.0 Dólares, como abono a préstamo realizado por el Concejo Municipal del periodo anterior para la Reconstrucción del Palacio Municipal y Construcción de Casa Comunal del cantón San Benito.

2.5.5. Evaluación de áreas de Desempeño administrativo Financiero. FODA**ANALISIS FODA- REGISTRO FAMILIAR**

FORTALEZAS	OPORTUNIDADES	DEBILIDADES	AMENAZAS
Recursos necesarios para la realización de un mejor trabajo	Relación con el Registro Nacional de Personas Naturales RNP	No son capacitados previamente en reformas de ley	Muchas veces falta de fondos, o no llegan de forma oportuna los recursos

Se cubre la demanda de la población	Reformas a las leyes brindan mejores herramientas	Falta de recurso económico no permite una tabla de incentivos para empleados	
Existe una fluida comunicación con los superiores		No se cumple con el acompañamiento legal y capacitaciones por RNP	
ISDEM a veces brinda capacitaciones		Los delegados o jurídicos no orientan a la ciudadanía (tema de asentamiento)	

ANALISIS FODA- CONTABILIDAD

FORTALEZAS	OPORTUNIDADES	DEBILIDADES	AMENAZAS
Se cuenta con un sistema contable gubernamental (SICGE)	Se puede contar con asistencia técnica por parte del Ministerio de Hacienda	Falta de un Plan de capacitación constante y actualización de las leyes y normativas contables	Cambios contables en la legislación que afectan al SICGE
Se cuenta con buen equipo informático		Se tiene un atraso contable de 3 meses	
Se cuenta con servicios de internet y telefónico		Deficiencia en redes informáticas que maximicen la utilización y eficiencia de las herramientas de impresión	

Se cuenta con licencia de Antivirus		No se cuenta con el apoyo contable- financiero al momento de auditorías por parte de la corte de cuentas lo cual genera atraso contable	
-------------------------------------	--	---	--

ANALISIS FODA – UNIDAD DE ADQUISICIONES Y CONTRATACIONES INSTITUCIONALES UACI

FORTALEZAS	OPORTUNIDADES	DEBILIDADES	AMENAZAS
Mejoramiento del archivo de expedientes	Asesoría FISDL	Inexistencia de Registro digital	La creación de normas contradictorias a las aplicadas en la actualidad
Conocimiento, comprensión y seguimiento en la aplicación de los procesos de adquisición	Asesora y capacitaciones UNAC	Recargo de trabajo por no contar con auxiliar	La no unificación de criterios de aplicación de las normas
Conocimiento y comprensión de leyes administrativas	Asesora y capacitaciones ISDEM	Inexistencia de apoyo por parte de la municipalidad para poder asistir a capacitaciones de la UACI	
Creación de Banco de datos inexistentes			

ANALISIS FODA- SECRETARÍA MUNICIPAL

FORTALEZAS	OPORTUNIDADES	DEBILIDADES	AMENAZAS
Experiencia en el cargo	Asesorías por instancias de Gobierno como FISDL, ISDEM, COMURES y otros	No hay oportunidades de capacitación	Nuevos lineamientos de trabajo
Conocimiento de otras áreas municipales	Intercambio de experiencias con funcionarios municipales de otras alcaldías.		Cambio de administración
Buena coordinación con otras áreas			

ANALISIS FODA- TESORERÍA

FORTALEZAS	OPORTUNIDADES	DEBILIDADES	AMENAZAS
Creación del Libro de Bancos (iniciativa)		No existe un auxiliar	Escases de fondos y exigencia de pagos puede llevar a insolvencia financiera
Se cuenta con registros contables (Ingresos diarios , registro de ingresos y egresos)		Desconocimiento en la aplicación de nuevas normativas	

Manejo de la distribución del FODES (sin capacitación)		No existen capacitaciones para el manejo de fondos FODES por tanto pueden existir observaciones de la Corte de Cuentas	
Manejo del Sistema Operativo			
Buen manejo de las cuentas			

ANALISIS FODA- UNIDAD DE MEDIO AMBIENTE

FORTALEZAS	OPORTUNIDADES	DEBILIDADES	AMENAZAS
Se cuenta con una ordenanza municipal	Contar con asociaciones enfocadas a la protección de las áreas forestales (ARDM)	Seguir trabajando con ordenanza ambiental desactualizada	Talas indiscriminadas
Se cuenta con una ordenanza reguladora de aseo, recolección y el tratamiento de los	Instituciones con visión a la conservación de los pocos bosques que nos quedan, no solo en el Municipio si no en todo el país y la preparación	Ordenanza reguladora de aseo recolección y tratamiento de los desechos no	Incendios forestales

desechos sólidos	de técnicos municipales a través de capacitaciones en temas ambientales	publicada	
Capacitaciones ambientales impartidas por el MARN	Contar con una política y ley ambiental	Falta de transporte para realizar actividades de campo	Cultura de deforestación por nueva población
	Intercambio ambiental con otros países entre técnicos ambientales municipales		Cambio de Gobierno Local

2.5.6. Necesidades Sectoriales Político Institucional.

CUADRO 50. PROBLEMAS Y NECESIDADES – POLITICO - INSTITUCIONAL

POLITICO - INSTITUCIONAL		CODIGO DEL PROYECTO
No.	PROYECTOS	
1	Equipamiento Alcaldía Municipal	09PINO2
2	Pago de deuda	09SOC01
3	Plan de Ordenamiento Territorial	01POI01
4	Actualización y aplicación de Ordenanzas Municipales	01POI02
5	Fortalecimiento administrativo al personal de Alcaldía Municipal	09PINO3

3. PROPUESTA ESTRATÉGICA PARTICIPATIVA

3.1. VISIÓN DEL MUNICIPIO

Ser un municipio que garantice a las generaciones presentes y futuras las condiciones básicas de salud; educación; vivienda digna; agua potable; energía eléctrica; recreación y vías de acceso en un ambiente de principios y valores, seguridad y participación ciudadana y la equidad de género. Mediante la unificación de esfuerzos entre los actores externos e internos, el gobierno local y el liderazgo de las comunidades, para lograr el desarrollo integral del municipio y el bienestar para toda la población, especialmente de los sectores más vulnerables.

Tener una población organizada y coordinada, donde se potencie el trabajo de los sectores productivos (agropecuario, comercio, turismo e industria) y se incentive la

generación de oportunidades de empleo a nivel local; tomando en consideración la recuperación, protección y conservación de los recursos naturales e incluyendo y reconociendo que para lograr un desarrollo integral de la jurisdicción se debe incluir la participación activa de la mujer y la juventud.

3.2. MISIÓN MUNICIPAL

Contribuir al desarrollo y mejoramiento del nivel de vida de los habitantes del municipio de Cinquera, a través de la prestación servicios municipales de forma eficaz, oportuna y de calidad; contribuyendo además al fortalecimiento en las áreas de Salud, Educación, Mejora en las Vías de Comunicación, Agricultura, Atención a la Mujer y la Juventud.

3.3. OBJETIVOS DE DESARROLLO DEL MUNICIPIO POR ÁMBITO

ESTRATEGIA DE DESARROLLO: AMBITO SOCIO-CULTURAL

VISIÓN

Ser un municipio que garantice a las generaciones presentes y futuras las condiciones básicas de salud; educación; vivienda digna; agua potable; energía eléctrica; recreación y vías de acceso en un ambiente de principios y valores, seguridad y participación ciudadana y la equidad de género. Mediante la unificación de esfuerzos entre los actores externos e internos, el gobierno local y el liderazgo de las comunidades, para lograr el desarrollo integral del municipio y el bienestar para toda la población, especialmente de los sectores más vulnerables.

Tener una población organizada y coordinada, donde se potencie el

OBJETIVOS ESTRATÉGICOS

Contribuir al fortalecimiento de los servicios sociales: salud, deportes, infraestructura y educación; donde los sectores marginados y vulnerables de la población (ancianos, niños y niñas, jóvenes, mujeres embarazadas) logre acceso a los mismos, mejorando sus conocimientos y la calidad de

Contribuir a la mejora en los niveles educativos, mediante una mayor cobertura de grados en las comunidades, el acceso de alumnos al bachillerato, y ampliación de las infraestructuras de los centros escolares del municipio de Cinquera.

Contribuir al fortalecimiento de los servicios sociales: salud, deportes, infraestructura y educación; donde los sectores marginados y vulnerables de la población (ancianos, niños y niñas, jóvenes, mujeres embarazadas) logre acceso a los mismos, mejorando sus conocimientos y la calidad de vida.

Mejorar la infraestructura en general y de manera Especifica de Centros escolares, casa comunal y vías de acceso interna en cantones y caseríos del Municipio de Cinquera

PROYECTOS

No	PROYECTOS	CODIGO DEL PROYECTO
1	Pavimentación de 3 kms de calle de entrada de Suchitoto a Cinquera	09SOC03
2	Gestión de Recurso Humano de Informática para Centro Escolar de Cinquera	09SOC04
3	Implementación de Bachillerato Técnico	09SOC05
4	Inversión Social en cultura arte y deportes (jóvenes, niños y adolescentes)	01SOC02
5	Apoyo a la Equidad de Genero	09SOC06
6	Fiestas Patronales	09SOC02
7	Mantenimiento de servicios básicos municipales(agua y alumbrado público)	09SOC07
8	Construcción de Dispensario Médico.	07SOC05
9	Introducción de agua Potable (Compra de terreno y sistema de captación y distribución)	07SOC02
10	Construcción de Polideportivo	09SOC08
11	Ampliación de La cobertura del servicio de Transporte Escolar Municipal	09SOC09
12	Bachillerato a Distancia	01SOC04
13	Construcción de Kindergarten en cantón El Cacao	04SOC04
14	Compra de terreno y Construcción de Casa Comunal en cantón San Antonio	07SOC03
15	Cerca perimetral en fuente de agua en cantón Huilihüiste	08SOC06
16	Mejoramiento de Centro escolar de cantón Huilihüiste	08SOC07
17	Construcción y Mejoramiento de 100 Viviendas del Municipio	01SOC05
18	Construcción de Anfiteatro	09SOC10
19	Mejoramiento de Agua Potable en cantón La Escopeta	06SOC01
20	Talleres Vocacionales(Mecánica Automotriz, Carpintería, Electricidad, Artesanías, Radio Técnico y otros)	06SOC02
21	Construcción de Calle en cantón San Antonio	07SOC01
22	Compra de terreno y Construcción de Centro Escolar en cantón San Antonio	07SOC04
23	Compra de terreno para Casa Comunal de cantón Huilihüiste	08SOC04
24	Dispensario Médico en San Benito-La Cruz	02SOC05
25	Compra de terreno para Cancha de futbol de cantón San José El Tule	05SOC03

No	PROYECTOS	CODIGO DEL PROYECTO
26	Compra de terreno y construcción de Casa Comunal de cantón San José El Tule	05SOC04
27	Ampliación y Mejoramiento de agua potable	01SOC01
28	Mejoramiento de calles urbanas	01SOC03
29	Construcción de caseta de parada de buses de cantón El Cacao	04SOC05
30	Mejoramiento de calle principal a Huilihüiste (1.5 Kms)	08SOC02
31	Terreno para cancha de futbol de cantón Huilihüiste	08SOC05
32	Mejoramiento calle principal de cantón San Benito	02SOC02
33	Mejoramiento de Agua Potable de cantón San Nicolás	03SOC01
34	Reparación y Mantenimiento de Calle de cantón San José El Tule	05SOC01
35	Mantenimiento de caminos vecinales	09SOC11
36	Mejoramiento de agua potable en casa comunal y cerca perimetral de cantón El Cacao	04SOC02
37	Reparación de calle antigua de cantón El Cacao	04SOC01
38	Mejoramiento de calle Cantón La Escopeta	06SOC04
39	Mejoramiento de Energía Eléctrica en Centro Escolar, Cantón La Escopeta	06SOC05
40	Reconstrucción del puente entrada a San Benito	02SOC04
41	Apertura de calle de San Benito a La Cruz	02SOC06
42	Construcción de fosa séptica, pozo resumidero y cerco con malla ciclón(incluye portón)Centro Escolar Cantón San Nicolás	03SOC04
43	Readecuación de acceso a espacios públicos para personas con discapacidad	01SOC06
44	Pago de deuda	09SOC01

ESTRATEGIA DE DESARROLLO: AMBITO ECONOMICO

VISIÓN

Ser un municipio que garantice a las generaciones presentes y futuras las condiciones básicas de salud; educación; vivienda digna; agua potable; energía eléctrica; recreación y vías de acceso en un ambiente de principios y valores, seguridad y participación ciudadana y la equidad de género. Mediante la unificación de esfuerzos entre los actores externos e internos, el gobierno local y el liderazgo de las comunidades, para lograr el desarrollo integral del municipio y el bienestar para toda la población, especialmente de los sectores más vulnerables.

Tener una población organizada y coordinada, donde se potencie el

OBJETIVOS ESTRATÉGICOS

Contribuir al impulso de iniciativas potenciales productivas del municipio de Cinquera; que genere un aumento del 10% en la economía local, a través de la creación de empleo, la optimización de los recursos, con lo cual se garantizaría la seguridad alimentaria.

PROYECTOS

No	PROYECTOS	CODIGO DEL PROYECTO
1	Apoyo al turismo	05SOC06
2	Creación e implementación de Mercado Municipal	01ECOO2
3	Fortalecimiento a la iniciativas productivas agropecuarias	09ECO01

4	Creación, apoyo y fortalecimiento a iniciativas micro empresariales	09ECO02
---	---	---------

ESTRATEGIA DE DESARROLLO: AMBITO AMBIENTAL

VISIÓN

Ser un municipio que garantice a las generaciones presentes y futuras las condiciones básicas de salud; educación; vivienda digna; agua potable; energía eléctrica; recreación y vías de acceso en un ambiente de principios y valores, seguridad y participación ciudadana y la equidad de género. Mediante la unificación de esfuerzos entre los actores externos e internos, el gobierno local y el liderazgo de las comunidades, para lograr el desarrollo integral del municipio y el bienestar para toda la población,

OBJETIVOS ESTRATÉGICOS

Fortalecer la gestión con la implementación de un sistema de desechos sólidos, protección de fuentes de agua, y proyectos de Letrinización; para establecer entornos saludables en la población.

Fortalecer los procesos educativos y de sensibilización en el medio ambiente, para que conozcan la importancia del cuidado de la naturaleza, como elemento fundamental para la obtención de una vida saludable.

PROYECTOS

No	PROYECTOS	CODIGO DEL PROYECTO
1	Ampliación de relleno de Desechos Solidos	01AMB02
2	Mantenimiento de Relleno Sanitario	09AMB01

3	Servicios Sanitarios	09AMB02
4	Planta de tratamiento de aguas grises	01AMB01
5	Revisión y gestión Ambiental por residuo de hato ganadero	04AMB01
6	Reconversión Productiva(Agricultura Sostenible)	01AMB03
7	Obras de Mitigación de riesgos en cancha de futbol	06AMB02

ESTRATEGIA DE DESARROLLO: POLITICO INSTITUCIONAL

VISIÓN

Ser un municipio que garantice a las generaciones presentes y futuras las condiciones básicas de salud; educación; vivienda digna; agua potable; energía eléctrica; recreación y vías de acceso en un ambiente de principios y valores, seguridad y participación ciudadana y la equidad de género. Mediante la unificación de esfuerzos entre los actores externos e internos, el gobierno local y el liderazgo de las comunidades, para lograr el desarrollo integral del municipio y el bienestar para toda la población, especialmente de los sectores más vulnerables.

Tener una población organizada y coordinada, donde se potencie el trabajo

OBJETIVOS ESTRATÉGICOS

Fortalecer la institucionalidad del municipio a través de políticas de desarrollo municipal, capacitaciones con miras a la mejora de los servicios municipales y creación de condiciones de mejora en la captación de recursos propios.

PROYECTOS

No	PROYECTOS	CODIGO DEL PROYECTO
1	Plan de Ordenamiento Territorial	01PIN01
2	Actualización y aplicación de Ordenanzas Municipales	01PIN02
3	Fortalecimiento administrativo al personal de Alcaldía Municipal	09PINO3
6	PREINVERSION	09PIN01

7	Equipamiento Alcaldía Municipal	09PINO2
---	---------------------------------	---------

3.4. EJES PRINCIPALES

Son aspectos que pueden tratarse en distintos temas y, en algunos casos, trascender a distintos ámbitos. Por ejemplo, el eje equidad de género podría verse como acceso de la mujer a la propiedad de la vivienda, a la propiedad de la tierra y los medios de producción; o podría verse como escasa participación de las mujeres en los espacios de decisión en el municipio. Otros ejes posibles son: niñez, juventud, sostenibilidad ambiental, etc.

Los ejes definidos para el Plan Estratégico Participativo de Cinquera, son los siguientes:

- Organización Comunitaria
- Equidad de Género
- Medio Ambiente y
- Juventud

3.4.1. Criterios Para La Selección De Los Proyectos Prioritarios

Con el Grupo Gestor se definieron criterios para la selección de proyectos prioritarios, a los que se les designó una puntuación. Cada proyecto debía calificarse y la priorización de estos se colocó de mayor a menor puntaje.

A continuación se presenta el cuadro de criterios utilizados y su respectivo puntaje.

CUADRO 51. CRITERIOS DE SELECCIÓN DE PRIORIZACIÓN Y PUNTAJE

CRITERIO	PUNTAJE
1. Población	
a. Menos de 50 familias	2
b. De 51 a 300 familias	4

CRITERIO	PUNTAJE
c. Más de 300 familias	6
2. Pobreza	
a. Pobreza leve	2
b. Pobreza media	4
c. Extrema pobreza	6
3. Vulnerabilidad Física	
a. Baja	2
b. Media	4
c. Alta	6
4. Organización	
a. Solo hay un grupo pequeño o líder/esa	2
b. Existe directiva y funciona de manera regular	4
c. Hay directiva, funciona, existe asamblea y comunidad es participativa	6
5. Corresponsabilidad	
a. Casi nadie puede aportar	2
b. La mayoría puede aportar	4
c. Todos pueden aportar	6
6. Inversiones Anteriores	
a. Ninguna Inversion	6
b. Del 1 al 15%	4
c. Del 15% en adelante	2
7. Participación de sectores vulnerables	6
a. Mucha	4
b. Media	2
c. Poca	
8. Cobertura de servicios básicos	
a. Mucha	2
b. Media	4
c. Poca	6

3.5. CONSOLIDADO DEL PLAN DE INVERSIÓN 2014-2018

Para la elaboración del Plan de Inversión, se procedió a analizar los ingresos de la Municipalidad, los proyectos realizados a través del FISDL y los ingresos propios.

El plan participativo de Cinqera tiene una duración de 5 años, a continuación se presenta un resumen del número de proyectos que deberán gestionarse y financiarse

CUADRO 52. PLAN DE GESTIÓN 2014-2018, NUMERO DE PROYECTOS Y FUENTE DE FINANCIAMIENTO

Plan de Gestión 2014-2018		
AÑO	PROYECTOS	GESTION

	Fondos FODES	Aporte Comunitario	
2014	29	6	15
2015	22	4	13
2016	21	4	11
2017	18	3	12
2018	18	1	7
TOTAL	108	18	58

Fuente: Análisis a partir de la elaboración del Plan Multianual de Inversión.

CUADRO 53. DESGLOSE DE LOS INGRESOS FODES PARA EL AÑO 2013.

FUENTE	INGRESOS	2013
FODES	25%(Funcionamiento)	89,637.11
FODES	75%(Programas y Proyectos)	268,911.32
Varios	Fondos Propios	75206,87
Otros		
TOTAL		\$ 495,233.60

3.6. PROYECTOS PRIORIZADOS ÁMBITO

3.6.1. Proyectos Priorizados Ámbito Sociocultural 2014-2018

ÁMBITO: SOCIO-CULTURAL			
No	UBICACIÓN	PROYECTOS	CODIGO DEL PROYECTO
1	MUNICIPIO	Pavimentación de 3 kms de calle de entrada de Suchitoto a Cinquera	09SOC03
2	MUNICIPIO	Gestión de Recurso Humano de Informática para Centro Escolar de Cinquera	09SOC04
3	MUNICIPIO	Implementación de Bachillerato Técnico	09SOC05
4	MUNICIPIO	Inversión Social en cultura arte y deportes (jóvenes, niños y adolescentes)	01SOC02
5	MUNICIPIO	Apoyo a la Equidad de Genero	09SOC06
6	MUNICIPIO	Fiestas Patronales	09SOC02
7	MUNICIPIO	Mantenimiento de servicios básicos municipales(agua y alumbrado público)	09SOC07
8	SAN ANTONIO	Construcción de Dispensario Médico.	07SOC05
9	SAN ANTONIO	Introducción de agua Potable (Compra de terreno y sistema de captación y distribución)	07SOC02
10	MUNICIPIO	Construcción de Polideportivo	09SOC08
11	MUNICIPIO	Ampliación de La cobertura del servicio de Transporte Escolar Municipal	09SOC09
12	MUNICIPIO	Bachillerato a Distancia	01SOC04
13	EL CACAO	Construcción de Kindergarten	04SOC04
14	SAN ANTONIO	Compra de terreno y Construcción de Casa Comunal	07SOC03
15	HUILIHUISTE	Cerca perimetral en fuente de agua	08SOC06
16	HUILIHUISTE	Mejoramiento de Centro escolar de Huilihüiste	08SOC07
17	MUNICIPIO	Construcción y Mejoramiento de 100 Viviendas del Municipio	01SOC05
18	MUNICIPIO	Construcción de Anfiteatro	09SOC10
19	LA ESCOPETA	Mejoramiento de Agua Potable	06SOC01
20	MUNICIPIO	Talleres Vocacionales(Mecánica Automotriz, Carpintería, Electricidad, Artesanías, Radio Técnico y otros)	06SOC02
21	SAN ANTONIO	Construcción de Calle	07SOC01
22	SAN ANTONIO	Compra de terreno y Construcción de Centro Escolar	07SOC04
23	HUILIHUISTE	Compra de terreno para Casa Comunal	08SOC04
24	SAN BENITO-LA CRUZ	Dispensario Médico	02SOC05
25	SAN JOSE EL TULE	Compra de terreno para Cancha de futbol	05SOC03

AMBITO: SOCIO-CULTURAL			
No	UBICACIÓN	PROYECTOS	CODIGO DEL PROYECTO
26	SAN JOSE EL TULE	Compra de terreno y construcción de Casa Comunal	05SOC04
27	CASCO URBANO	Ampliación y Mejoramiento de agua potable	01SOC01
28	CASCO URBANO	Mejoramiento de calles urbanas	01SOC03
29	EL CACAO	Construcción de caseta de parada de buses	04SOC05
30	HUILIHUISTE	Mejoramiento de calle principal a Huilihüiste (1.5 Kms)	08SOC02
31	HUILIHUISTE	Terreno para cancha de futbol	08SOC05
32	SAN BENITO	Mejoramiento calle principal	02SOC02
33	SAN NICOLAS	Mejoramiento de Agua Potable	03SOC01
34	SAN JOSE EL TULE	Reparación y Mantenimiento de Calle	05SOC01
35	MUNICIPIO	Mantenimiento de caminos vecinales	09SOC11
36	EL CACAO	Mejoramiento de agua potable en casa comunal y cerca perimetral	04SOC02
37	EL CACAO	Reparación de calle antigua	04SOC01
38	LA ESCOPETA	Mejoramiento de calle Cantón La Escopeta	06SOC04
39	LA ESCOPETA	Mejoramiento de Energía Eléctrica en Centro Escolar	06SOC05
40	SAN BENITO	Reconstrucción del puente entrada a San Benito	02SOC04
41	LA CRUZ	Apertura de calle de San Benito a La Cruz	02SOC06
42	SAN NICOLAS	Construcción de fosa séptica, pozo resumidero y cerco con malla ciclón(incluye portón)Centro Escolar	03SOC04
43	MUNICIPIO	Readecuación de acceso a espacios públicos para personas con discapacidad	01SOC06
44	MUNICIPIO	Pago de deuda	09SOC01

3.6.2. Proyectos Priorizados Ámbito Económico 2014-2018

ÁMBITO ECONÓMICO			
No	PROYECTOS		CODIGO DEL PROYECTO
1	MUNICIPIO	Apoyo al turismo	05SOC06
2	MUNICIPIO	Creación e implementación de Mercado Municipal	01ECO02
3	MUNICIPIO	Fortalecimiento a la iniciativas productivas agropecuarias	09ECO01
4	MUNICIPIO	Creación, apoyo y fortalecimiento a iniciativas micro empresariales	09ECO02

3.6.3. Proyectos Priorizados Ámbito Ambiental 2014-2018.

ÁMBITO AMBIENTAL			
No	CANTÓN	PROYECTOS	CODIGO DEL PROYECTO
1	CASCO URBANO	Ampliación de relleno de Desechos Solidos	01AMB02
2	MUNICIPIO	Mantenimiento de Relleno Sanitario	09AMB01
3	MUNICIPIO	Servicios Sanitarios	09AMB02
4	CASCO URBANO	Planta de tratamiento de aguas grises	01AMB01
5	EL CACAO	Revisión y gestión Ambiental por residuo de hato ganadero	04AMB01
6	MUNICIPIO	Reconversión Productiva(Agricultura Sostenible)	01AMB03
7	LA ESCOPETA	Obras de Mitigación de riesgos en cancha de futbol	06AMB02

3.6.4. Proyectos Priorizados Ámbitos Político Institucional 2014-2018

AMBITO POLITICO-INSTITUCIONAL			
No	CANTON	PROYECTOS	CODIGO DEL PROYECTO
1	CASCO URBANO	Plan de Ordenamiento Territorial	01PIN01
2	CASCO URBANO	Actualización y aplicación de Ordenanzas Municipales	01PIN02
3	CASCO URBANO	Fortalecimiento administrativo al personal de Alcaldía Municipal	09PINO3
6	MUNICIPIO	PREINVERSION	09PIN01
7	MUNICIPIO	Equipamiento Alcaldía Municipal	09PINO2

3.7. PROGRAMA MULTIANUAL DE INVERSIONES 2014-2018

No	AMBITO	AÑOS					
		2014		2015		2016	
		No. Proyectos	Costo Total	No. Proyectos	Costo Total	No. Proyectos	Costo Total
1	SOCIO-CULTURAL	30	\$1.662.282,00	15	\$ 1205024.00	14	506324.00
2	ECONOMICO	2	\$ 32,500.00	4	\$ 93000	3	69500.00
3	AMBIENTAL	4	\$ 87,000.00	6	\$ 245000.00	2	185000.00
4	POLITICO INSTITUCIONAL	4	\$ 43.000,00	3	40500.00	4	50500.00
	TOTAL	40	1,824768.00	28	\$ 1583,524.00	23	\$811.324,00

No	AMBITO	AÑOS				CONSOLIDADO	
		2017		2018			
		No. Proyectos	Costo Total	No. Proyectos	Costo Total	No. Proyectos	Costo Total
1	SOCIO-CULTURAL	14	\$ 631324.00	13	\$ 1831,824.00	86	\$ 5836,764.00
2	ECONOMICO	1	\$ 9,000.00	1	\$ 9,000.00	11	\$ 253000.00
3	AMBIENTAL	2	\$ 185000.	1	\$ 35,000.00	15	\$ 737000.00
4	POLITICO INSTITUCIONAL	3	45540.00	4	\$ 48,500.00	18	\$ 228040.00
	TOTAL	20	\$870.864,00	19	\$ 1924,324.00	130	\$ 7054,804.00

3.8. PORTAFOLIOS DE PROYECTOS

PORTAFOLIO DE PROYECTOS POR COMUNIDAD Y ÁMBITO AÑO 2014

ÁMBITO: SOCIO-CULTURAL									
No	CANTON	PROYECTOS	CODIGO DE PROYECTO	CALIFICACION	FONDOS FODES	FONDOS PROPIOS	APORTE COMUNITARIO	OTRAS GESTIONES	TOTAL
1	MUNICIPIO	Gestión de Recurso Humano de Informática para Centro Escolar de Cinquera	09SOC04	38		\$500.00			\$500.00
2	MUNICIPIO	Inversión Social en cultura arte y deportes (jóvenes, niños y adolescentes)	01SOC02	36	\$10.000	\$5.000		\$5.000	\$20.000
3	MUNICIPIO	Apoyo a la Equidad de Genero	09SOC06	36		\$5.000			\$5.000
4	MUNICIPIO	Equipamiento Alcaldía Municipal	09PINO2	36	\$6.000				\$6.000
5	MUNICIPIO	Fiestas Patronales	09SOC02	36	\$12.000	\$3.000			\$15.000
6	MUNICIPIO	Mantenimiento de servicios básicos municipales(agua y alumbrado público)	09SOC07	36	\$8.000	\$24.000			\$32.000
7	MUNICIPIO	Ampliación de La cobertura del servicio de Transporte Escolar Municipal	09SOC09	36	\$30.000			\$40.000	\$70.000

AMBITO: SOCIO-CULTURAL

No	CANTON	PROYECTOS	CODIGO DE PROYECTO	CALIFICACION	FONDOS FODES	FONDOS PROPIOS	APORTE COMUNITARIO	OTRAS GESTIONES	TOTAL
8	MUNICIPIO	Bachillerato a Distancia	01SOC04	36		\$500.00			\$500.00
9	HUILIHUISTE	Cerca perimetral en fuente de agua	08SOC06	34	\$3.500		\$500.00		\$4.000
10	HUILIHUISTE	Mejoramiento de Centro escolar de Huilihüiste	08SOC07	34	\$6.000				\$6.000
11	MUNICIPIO	Construcción y Mejoramiento de 100 Viviendas del Municipio	01SOC05	34			\$10.000	\$800.000	\$810.000
12	MUNICIPIO	Talleres Vocacionales(Mecánica Automotriz, Carpintería, Electricidad, Artesanías, Radio Técnico y otros))	09SOC12	32	\$5.000			\$12.000	\$17.000
13	SAN ANTONIO	Construcción de Calle	07SOC01	32	\$36.000			\$335.000	\$371.000
14	SAN BENITO-LA CRUZ	Dispensario Médico	02SOC05	32	\$3.000		\$500.00		\$3.500
15	SAN JOSE EL TULE	Compra de terreno para Cancha de futbol	05SOC03	32	\$13.000		\$1.000		\$14.000
16	CASCO URBANO	Ampliación y Mejoramiento de agua potable	01SOC01	30				\$75.000	\$75.000
17	CASCO URBANO	Mejoramiento de calles urbanas	01SOC03	30	\$35.000				\$35.000

AMBITO: SOCIO-CULTURAL									
No	CANTON	PROYECTOS	CODIGO DE PROYECTO	CALIFICACION	FONDOS FODES	FONDOS PROPIOS	APORTE COMUNITARIO	OTRAS GESTIONES	TOTAL
18	EL CACAO	Construcción de caseta de parada de buses	04SOC05	30	\$918.00				\$918.00
19	SAN BENITO	Mejoramiento calle principal	02SOC02	30	\$3.000			\$7.000	\$10.000
20	SAN NICOLAS	Mejoramiento de Agua Potable	03SOC01	30	\$17.500			\$17.500	\$35.000
21	MUNICIPIO	Mantenimiento de caminos vecinales	09SOC11		\$20.000				\$20.000
22	EL CACAO	Mejoramiento de agua potable en casa comunal y cerca perimetral	04SOC02	26	\$10.000				\$10.000
23	EL CACAO	Reparación de calle antigua	04SOC01	26	\$6.000				\$6.000
24	LA ESCOPETA	Mejoramiento de calle Cantón La Escopeta	06SOC04	26	\$5.000			\$6.400	\$11.400
25	SAN BENITO-LA CRUZ	Apertura de calle de San Benito a La Cruz	02SOC06	26	\$5.000				\$5.000
26	SAN NICOLAS	Construcción de fosa séptica, pozo resumidero y cerco con malla ciclón(incluye portón)Centro Escolar	03SOC04	26				\$7.600	\$7.600
27	MUNICIPIO	Readecuación de acceso a espacios públicos para personas con discapacidad	01SOC06	26	\$300.00			\$6.000	\$6.300
28	MUNICIPIO	Pago de deuda	09SOC01	38	\$65.550				\$65.550
	SUB-TOTAL				\$300.768	\$38.000	\$12.000	\$1,311.500	\$1,662.282

AMBITO ECONOMICO									
No		PROYECTOS	CODIGO DE PROYECTO	CALIFICACION	FONDOS FODES	FONDOS PROPIOS	APORTE COMUNITARIO	OTRAS GESTIONES	TOTAL
29	MUNICIPIO	Creación e implementación de Mercado Municipal	01ECOO2	30	\$2.000	\$1.000	\$500.00	\$20.000	\$23.500
30	MUNICIPIO	Fortalecimiento a la iniciativas productivas agropecuarias	09ECO01	34	\$1.500	\$500.00	\$1.000	\$6.000	\$9.000
SUBTOTAL					\$3.500	\$1.500	\$1.500	\$26.000	\$32.500

AMBITO AMBIENTAL									
No		PROYECTOS	CODIGO DE PROYECTO	CALIFICACION	FONDOS FODES	FONDOS PROPIOS	APORTE COMUNITARIO	OTRAS GESTIONES	TOTAL
31	CASCO URBANO	Ampliación de relleno de Desechos Sólidos	01AMB02	38	\$9.000	\$1.000		\$40.000	\$50.000
32	MUNICIPIO	Mantenimiento de Relleno Sanitario	09AMB01	38	\$30.000	\$5.000			\$35.000
33	EL CACAO	Revisión y gestión Ambiental por residuo de hatu ganadero	04AMB01	32		\$2.000			\$2.000
34	MUNICIPIO	Reconversión Productiva(Agricultura Sostenible)	01AMB03	28					
SUBTOTAL					\$39.000	\$8.000	\$0.000	\$40.000	\$87.000

AMBITO POLITICO-INSTITUCIONAL									
No	CANTON	PROYECTOS	CODIGO DE PROYECTO	CALIFICACION	FONDOS FODES	FONDOS PROPIOS	APORTE COMUNITARIO	OTRAS GESTIONES	TOTAL
35	CASCO URBANO	Actualización y aplicación de Ordenanzas Municipales	01PIN02	34	\$2.500				\$2.500

38	CASCO URBANO	Fortalecimiento administrativo al personal de Alcaldía Municipal	09PINO3	34	\$500.00			\$5.000	\$5.500
39	MUNICIPIO	Pre inversión(Elaboración de carpetas)	09PINO1	38	\$35.000				\$35.000
	SUB-TOTAL				\$38.000	\$0.00	\$0.00	\$5.000	\$43.000

	FONDOS FODES	FONDOS PROPIOS	APORTE COMUNITARIO	OTRAS GESTIONES	TOTAL
TOTAL	\$ 381,268.00	\$ 47,500.00	\$ 13,500.00	\$ 1,382.500.00	\$ 1,824.768.00

PORTAFOLIO DE PROYECTOS POR COMUNIDAD Y ÁMBITO AÑO 2015

AMBITO: SOCIO-CULTURAL										2015
No	CANTON	PROYECTOS	CODIGO DE PROYECTO	CALIFICACION	FONDOS FODES	FONDOS PROPIOS	APORTE COMUNITARIO	OTRAS GESTIONES	TOTAL	
1	MUNICIPIO	Implementación de Bachillerato Técnico	09SOC05	38		\$500,00			\$500,00	
2	MUNICIPIO	Inversión Social en cultura arte y deportes (jóvenes, niños y adolescentes)	01SOC02	36	\$7,500	\$7,500		\$5,000	\$20,000	
3	MUNICIPIO	Apoyo a la Equidad de Genero	09SOC06	36	\$5,000				\$5,000	
4	MUNICIPIO	Fiestas Patronales	09SOC02	36	\$10,000	\$5,000			\$15,000	
5	MUNICIPIO	Mantenimiento de servicios básicos municipales(agua y alumbrado público)	09SOC07	36	\$5,000	\$26,200			\$31,200	
6	MUNICIPIO	Ampliación de La cobertura del servicio de Transporte Escolar Municipal	09SOC09	36	\$30,000				\$30,000	
7	MUNICIPIO	Construcción y Mejoramiento de 200 Viviendas del Municipio	01SOC05	34			\$10,000	\$800,000	\$810,000	
8	MUNICIPIO	Construcción de Anfiteatro	09SOC10	32				\$ 75,000	\$75,000	
9	MUNICIPIO	Talleres Vocacionales(Mecánica Automotriz, Carpintería, Electricidad, Artesanías, Radio Técnico y otros))	09SOC12	32	\$5,000			\$12,000	\$17,000	
10	CASCO URBANO	Ampliación y Mejoramiento de agua potable	01SOC01	30	\$15,000			\$75,000	\$90,000	
11	CASCO URBANO	Mejoramiento de calles urbanas	01SOC03	30	\$10,000				\$10,000	
12	HUILIHUISTE	Mejoramiento de puntos críticos de calle principal a Huilihüiste	08SOC02	30	\$5,000				\$5,000	
13	MUNICIPIO	Mantenimiento de caminos vecinales	09SOC11	30	\$20,000				\$20,000	

AMBITO: SOCIO-CULTURAL										2015
No	CANTON	PROYECTOS	CODIGO DE PROYECTO	CALIFICACION	FONDOS FODES	FONDOS PROPIOS	APORTE COMUNITARIO	OTRAS GESTIONES	TOTAL	
14	SAN JOSE EL TULE	Reparación y Mantenimiento de Calle	05SOC01	30	\$10,000				\$10,000	
15	MUNICIPIO	Pago de deuda	09SOC01	34	\$66,324				\$66,324	
	SUB-TOTAL				\$188,824	\$39,200	\$10,000	\$967,000	\$1.205,024	

AMBITO ECONOMICO										2015
No		PROYECTOS	CODIGO DE PROYECTO	CALIFICACION	FONDOS FODES	FONDOS PROPIOS	APORTE COMUNITARIO	OTRAS GESTIONES	TOTAL	
16	MUNICIPIO	Creación, apoyo y fortalecimiento a iniciativas micro empresariales	09ECO02	34	\$2,500			\$8,000	\$10,500	
17	MUNICIPIO	Fortalecimiento a la iniciativas productivas agropecuarias	09ECO01	34	\$2,000		\$1,000	\$6,000	\$9,000	
18	MUNICIPIO	Proyecto de fortalecimiento al Turismo (Infraestructura principal y complementaria, señalización, etc.)	05SOC06	32	\$5,000		\$2,500	\$42,500	\$50,000	
20	MUNICIPIO	Creación e implementación de Mercado Municipal	01ECO02	30	\$3,000			\$20,500	\$23,500	
					\$12,500	\$0,000	\$3,500	\$77,000	\$93,000	

AMBITO AMBIENTAL										2015
No	CANTON	PROYECTOS	CODIGO DE PROYECTO	CALIFICACION	FONDOS FODES	FONDOS PROPIOS	APORTE COMUNITARIO	OTRAS GESTIONES	TOTAL	
21	MUNICIPIO	Mantenimiento de Relleno Sanitario	09AMBO1	38	\$30,000				\$30,000	

AMBITO AMBIENTAL										
No	CANTON	PROYECTOS	CODIGO DE PROYECTO	CALIFICACION	FONDOS FODES	FONDOS PROPIOS	APORTE COMUNITARIO	OTRAS GESTIONES	TOTAL	2015
22	CASCO URBANO	Ampliación de relleno de Desechos Solidos	01AMB02	38	\$9,000	\$1,000		\$40,000	\$50,000	
23	MUNICIPIO	Proyecto de servicios sanitarios	09AMB02	36	\$10,000		\$2,000	\$18,000	\$30,000	
24	MUNICIPIO	Reconversión Productiva(Agricultura Sostenible)	01AMB03	28					\$0,000	
25	LA ESCOPETA	Obras de Mitigación de riesgos en cancha de futbol	06AMB02	26	\$10,000				\$10,000	
26	CASCO URBANO	Remodelación Parque Central	09SOC13	26				\$125,000	\$125,000	
					\$59,000	\$1,000	\$2,000	\$183,000	\$245,000	

AMBITO POLITICO-INSTITUCIONAL										
No	CANTON	PROYECTOS	CODIGO DE PROYECTO	CALIFICACION	FONDOS FODES	FONDOS PROPIOS	APORTE COMUNITARIO	OTRAS GESTIONES	TOTAL	2015
27	CASCO URBANO	Fortalecimiento administrativo al personal de Alcaldía Municipal	09PINO3	34	\$500			\$5,000	\$5,500	
28	MUNICIPIO	PREINVERSION	09PIN01	34	\$35,000				\$35,000	
	SUB-TOTAL				\$ 35,500	\$0,00	\$0,00	\$5,000	\$40,500	

	FONDOS FODES	FONDOS PROPIOS	APORTE COMUNITARIO	OTRAS GESTIONES	TOTAL
TOTAL	\$295,864	\$40,200	\$15,500	\$1.232,000	\$1.583,524

PORTAFOLIOS DE PROYECTOS POR COMUNIDAD Y ÁMBITO AÑO 2016

AMBITO: SOCIO-CULTURAL										2016
No	CANTON	PROYECTOS	CODIGO DE PROYECTO	CALIFICACION	FONDOS FODES	FONDOS PROPIOS	APORTE COMUNITARIO	OTRAS GESTIONES	TOTAL	
1	MUNICIPIO	Inversión Social en cultura arte y deportes (jóvenes, niños y adolescentes)	01SOC02	36	\$15,000			5,000	\$20,000	
2	MUNICIPIO	Apoyo a la Equidad de Genero	09SOC06	36	\$5,000				\$5,000	
3	MUNICIPIO	Fiestas Patronales	09SOC02	36	\$10,000	\$6,000			\$16,000	
4	MUNICIPIO	Mantenimiento de servicios básicos municipales(agua y alumbrado público)	09SOC07	36	\$5,000	\$24,000			\$29,000	
5	SAN ANTONIO	Introducción de agua Potable (Compra de terreno y sistema de captación y distribución)	07SOC02	36				\$75,000	\$75,000	
6	MUNICIPIO	Construcción de Polideportivo	09SOC08	36	\$5,000			\$150,000	\$155,000	
7	MUNICIPIO	Ampliación de La cobertura del servicio de Transporte Escolar Municipal	09SOC09	36	\$35,000				\$35,000	
8	MUNICIPIO	Pago de deuda	09SOC01	36	\$66,324				\$66,324	
9	LA ESCOPETA	Mejoramiento de Agua Potable	06SOC01	32	\$3,000			\$30,000	\$33,000	
10	MUNICIPIO	Talleres Vocacionales(Mecánica Automotriz, Carpintería, Electricidad, Artesanías, Radio	09SOC12	32	\$5,000			\$12,000	\$17,000	

AMBITO: SOCIO-CULTURAL										
No	CANTON	PROYECTOS	CODIGO DE PROYECTO	CALIFICACION	FONDOS FODES	FONDOS PROPIOS	APORTE COMUNITARIO	OTRAS GESTIONES	TOTAL	2016
		Técnico y otros))								
11	CASCO URBANO	Mejoramiento de calles urbanas	01SOC03	30	\$20,000				\$20,000	
12	HUILIHUISTE	Terreno para cancha de futbol	08SOC05	30	\$5,000				\$5,000	
13	MUNICIPIO	Mantenimiento de caminos vecinales	09SOC11	30	\$20,000				\$20,000	
14	SAN BENITO	Reconstrucción del puente entrada a San Benito	02SOC04	28	\$10,000				\$10,000	
	SUB-TOTAL				\$61,676	\$30,000	\$0,000	\$272,000	\$506324	

AMBITO ECONOMICO										
No		PROYECTOS	CODIGO DE PROYECTO	CALIFICACION	FONDOS FODES	FONDOS PROPIOS	APORTE COMUNITARIO	OTRAS GESTIONES	TOTAL	2016
15	MUNICIPIO	Fortalecimiento a la iniciativas productivas agropecuarias	09ECO01	34	\$2.000,00		\$1.000,00	\$6.000,00	\$9.000,00	
16	MUNICIPIO	Creación, apoyo y fortalecimiento a iniciativas micro empresariales	09ECO02	34	\$2.500,00		\$500,00	\$7.500,00	\$10.500,00	
17	MUNICIPIO	Proyecto de fortalecimiento al Turismo (Infraestructura principal y complementaria, señalización, etc.)	05SOC06	32	\$5.000,00		\$2.500,00	\$42.500,00	\$50.000,00	
	SUB-TOTAL				\$9.500,00	\$0,00	\$4.000,00	\$56.000,00	\$69.500,00	

AMBITO AMBIENTAL										2016
	PROYECTOS	CODIGO DE PROYECTO	CALIFICACION	FONDOS FODES	FONDOS PROPIOS	APORTE COMUNITARIO	OTRAS GESTIONES	TOTAL		
18	MUNICIPIO	Mantenimiento de Relleno Sanitario	09AMB01	38	\$35,000				\$35,000	
19	CASCO URBANO	Planta de tratamiento de aguas grises	01AMB01	34	\$5,000	\$5,000	\$5,000	\$135,000	\$150,000	
	SUB-TOTAL				\$40,000	\$5,000	\$5,000	\$135,000	\$185,000	

AMBITO POLITICO-INSTITUCIONAL										2016
No	CANTON	PROYECTOS	CODIGO DE PROYECTO	CALIFICACION	FONDOS FODES	FONDOS PROPIOS	APORTE COMUNITARIO	OTRAS GESTIONES	TOTAL	
20	CASCO URBANO	Plan de Ordenamiento Territorial	01PIN01	36				\$10,000	\$10,000	
21	CASCO URBANO	Fortalecimiento administrativo al personal de Alcaldía Municipal	09PINO3	34	\$500,00			\$5,000	\$5,500	
22	MUNICIPIO	Pre inversión(Elaboración de carpetas)	09PIN01	36	\$30,000				\$30,000	
23	MUNICIPIO	Equipamiento Alcaldía Municipal	09PINO2	36	\$5,000				\$5,000	
	SUB-TOTAL				\$35,500	\$0,000	\$0,000	\$15,000	\$50,500	

	FONDOS FODES	FONDOS PROPIOS	APORTE COMUNITARIO	OTRAS GESTIONES	TOTAL
TOTAL	\$ 289,324	\$ 35,000	\$ 9,000	\$ 478,000	\$ 811,324

PORTAFOLIO DE PROYECTOS PRIORITARIOS POR COMUNIDAD Y ÁMBITO AÑO 2017

ÁMBITO: SOCIO-CULTURAL										2017
No	CANTON	PROYECTOS	CODIGO DE PROYECTO	CALIFICACION	FONDOS FODES	FONDOS PROPIOS	APORTE COMUNITARIO	OTRAS GESTIONES	TOTAL	
1	MUNICIPIO	Inversión Social en cultura arte y deportes (jóvenes, niños y adolescentes)	01SOC02	36	\$15,000			\$5,000	\$20,000	
2	MUNICIPIO	Apoyo a la Equidad de Genero	09SOC06	36	\$5,000				\$5,000	
3	MUNICIPIO	Fiestas Patronales	09SOC02	36	\$12,000	\$5,000			\$17,000	
4	MUNICIPIO	Mantenimiento de servicios básicos municipales(agua y alumbrado público)	09SOC07	36	\$5,000	\$24,000			\$29,000	
5	SAN ANTONIO	Introducción de agua Potable (Compra de terreno y sistema de captación y distribución)	07SOC02	36	\$7,500			\$75,000	\$82,500	
6	MUNICIPIO	Construcción de Polideportivo	09SOC08	36	\$5,000			\$150,000	\$155,000	
7	MUNICIPIO	Ampliación de La cobertura del servicio de Transporte Escolar Municipal	09SOC09	36	\$35,000				\$35,000	
8	EL CACAO	Construcción de Kindergarten	04SOC04	34			\$1,000	\$75,000	\$76,000	
9	SAN ANTONIO	Compra de terreno y Construcción de Casa Comunal	07SOC03	34	\$10,000		\$500,00	\$30,000	\$40,500	

AMBITO: SOCIO-CULTURAL										2017
No	CANTON	PROYECTOS	CODIGO DE PROYECTO	CALIFICACION	FONDOS FODES	FONDOS PROPIOS	APORTE COMUNITARIO	OTRAS GESTIONES	TOTAL	
10	MUNICIPIO	Talleres Vocacionales(Mecánica Automotriz, Carpintería, Electricidad, Artesanías, Radio Técnico y otros)	09SOC12	32	\$5,000			\$12,000	\$17,000	
11	SAN JOSE EL TULE	Compra de terreno y construcción de Casa Comunal	05SOC04	32	\$3,000			\$35,000	\$38,000	
12	CASCO URBANO	Mejoramiento de calles urbanas	01SOC03	30	\$20,000			\$10,000	\$30,000	
13	MUNICIPIO	Mantenimiento de caminos vecinales	09SOC11	30	\$20,000				\$20,000	
14	MUNICIPIO	Pago de deuda	09SOC01	36	\$66,324				\$66,324	
SUB-TOTAL					\$208,824	\$29,000	\$1,500	\$392,000	\$631,324	

AMBITO ECONOMICO										2017
No	CANTON	PROYECTOS	CODIGO DE PROYECTO	CALIFICACION	FONDOS FODES	FONDOS PROPIOS	APORTE COMUNITARIO	OTRAS GESTIONES	TOTAL	
14	MUNICIPIO	Fortalecimiento a la iniciativas productivas agropecuarias	09ECO01	34	\$ 2,000		\$ 1,000	\$ 6,000	\$ 9,000	
SUB-TOTAL					\$ 2,000	\$ -	\$ 1,000	\$ 6,000	\$ 9,000	

AMBITO AMBIENTAL										
No		PROYECTOS	CODIGO DE PROYECTO	CALIFICACION	FONDOS FODES	FONDOS PROPIOS	APORTE COMUNITARIO	OTRAS GESTIONES	TOTAL	2017
15	MUNICIPIO	Mantenimiento de Relleno Sanitario	09AMB01	38	\$30,000	\$5,000			\$35,000	
16	CASCO URBANO	Planta de tratamiento de aguas grises	01AMB01	34	\$10,000		\$5,000	\$135,000	\$150,000	
	SUBTOTAL				\$40,000	\$5,000	\$5,000	\$135,000	\$185,000	

AMBITO POLITICO-INSTITUCIONAL										
No	CANTON	PROYECTOS	CODIGO DE PROYECTO	CALIFICACION	FONDOS FODES	FONDOS PROPIOS	APORTE COMUNITARIO	OTRAS GESTIONES	TOTAL	2017
17	CASCO URBANO	Plan de Ordenamiento Territorial	01PIN01	36				\$10,000	\$10,000	
18	CASCO URBANO	Fortalecimiento administrativo al personal de Alcaldía Municipal	09PINO3	34	\$500,00			\$5,000	\$5,500	
19	MUNICIPIO	Pre inversión(Elaboración de carpetas)	09PIN01	36	\$30,000				\$30,000	
	SUB-TOTAL				\$30,500	\$0,00	\$0,00	\$15,000	\$45,540	

	FONDOS FODES	FONDOS PROPIOS	APORTE COMUNITARIO	OTRAS GESTIONES	TOTAL
TOTAL	\$ 281,324	\$ 34,000	\$ 7,5000	\$ 548,00	\$ 870,864

PROYECTOS PRIORITARIOS POR PROGRAMAS Y COMUNIDAD-2018

AMBITO: SOCIO-CULTURAL										2018
No	CANTON	PROYECTOS	CODIGO DE PROYECTO	CALIFICACION	FONDOS FODES	FONDOS PROPIOS	APORTE COMUNITARIO	OTRAS GESTIONES	TOTAL	
1	MUNICIPIO	Pavimentación de 3 kms de calle de entrada de Suchitoto a Cinquera	09SOC03	38	\$10,000			\$1.500.000	\$1.510.000	
2	MUNICIPIO	Inversión Social en cultura arte y deportes (jóvenes, niños y adolescentes)	09PIN01	36	\$15,000			\$5,000	\$20,000	
3	MUNICIPIO	Apoyo a la Equidad de Genero	09SOC06	36	\$5,000				\$5,000	
4	MUNICIPIO	Fiestas Patronales	09SOC02	36	\$10,000	\$5,000			\$15,000	
5	MUNICIPIO	Mantenimiento de servicios básicos municipales(agua y alumbrado público)	09SOC07	36	\$5,000	\$24,000			\$29,000	
6	SAN ANTONIO	Construcción de Dispensario Médico.	07SOC05	36	\$500			\$5,000	\$5,500	
7	MUNICIPIO	Ampliación de La cobertura del servicio de Transporte Escolar Municipal	09SOC09	36	\$35,000				\$35,000	
8	MUNICIPIO	Talleres Vocacionales(Mecánica Automotriz, Carpintería, Electricidad, Artesanías, Radio Técnico y otros))	09SOC12	32	\$5,000			\$12,000	\$17,000	

AMBITO: SOCIO-CULTURAL										2018
No	CANTON	PROYECTOS	CODIGO DE PROYECTO	CALIFICACION	FONDOS FODES	FONDOS PROPIOS	APOORTE COMUNITARIO	OTRAS GESTIONES	TOTAL	
9	SAN ANTONIO	Compra de terreno y Construcción de Centro Escolar	07SOC04	32	\$6,000			\$60,000	\$66,000	
10	MUNICIPIO	Pago de deuda	09SOC01	34	\$66,324				\$66,324	
11	HUILIHUISTE	Compra de terreno para Casa Comunal	08SOC04	32	\$3,000				\$3,000	
12	CASCO URBANO	Mejoramiento de calles urbanas	01SOC03	30	\$40,000				\$40,000	
13	MUNICIPIO	Mantenimiento de caminos vecinales	09SOC11	30	\$20,000				\$20,000	
SUB-TOTAL					\$220,824	\$29,000	\$0,00	\$1.582.000	\$1.831.824	

AMBITO ECONOMICO										2018
No		PROYECTOS	CODIGO DE PROYECTO	CALIFICACION	FONDOS FODES	FONDOS PROPIOS	APOORTE COMUNITARIO	OTRAS GESTIONES	TOTAL	
14	MUNICIPIO	Fortalecimiento a la iniciativas productivas agropecuarias	09ECO01	34	\$2,000		\$1,000	\$6,000	\$9,000	
SUB-TOTAL					\$2,000	\$0,000	\$1,000	\$6,000	\$9,000	

AMBITO AMBIENTAL										
No		PROYECTOS	CODIGO DE PROYECTO	CALIFICACION	FONDOS FODES	FONDOS PROPIOS	APORTE COMUNITARIO	OTRAS GESTIONES	TOTAL	2018
15	MUNICIPIO	Mantenimiento de Relleno Sanitario	09AMB01	38	\$35,000				\$35,000	
	SUB-TOTAL				\$35,000	\$0,000	\$0,000	\$0,000	\$35,000	

AMBITO POLITICO-INSTITUCIONAL										
No	CANTON	PROYECTOS	CODIGO DE PROYECTO	CALIFICACION	FONDOS FODES	FONDOS PROPIOS	APORTE COMUNITARIO	OTRAS GESTIONES	TOTAL	2018
16	CASCO URBANO	Fortalecimiento administrativo al personal de Alcaldía Municipal	09PINO3	34	\$500			\$5,000	\$5,500	
17	MUNICIPIO	Pre inversión(Elaboración de carpetas)	09PIN01	34	\$35,000				\$35,000	
18	MUNICIPIO	Equipamiento Alcaldía Municipal	09PINO2	34	\$6,000	\$2,000			\$8,000	
	SUB-TOTAL				\$41,500	\$2,000	\$0,000	\$5,000	\$48,500	

	FONDOS FODES	FONDOS PROPIOS	APORTE COMUNITARIO	OTRAS GESTIONES	TOTAL
TOTAL	\$ 299,324	\$ 31,000	\$ 1,000	\$ 1.593.000	\$ 1.924.324,00

3.9. CRONOGRAMA DE IMPLEMENTACIÓN AÑO 2014

AMBITO: SOCIO-CULTURAL				AÑO 2014											
No	CANTON	PROYECTOS	Código del proyecto	Enero	Febrero	Marzo	Abril	Mayo	Junio	Julio	Agosto	Septiembre	Octubre	Noviembre	Diciembre
1	MUNICIPIO	Gestión de Recurso Humano de Informática para Centro Escolar de Cingera	09SOC04												
2	MUNICIPIO	Inversión Social en cultura arte y deportes (jóvenes, niños y adolescentes)	01SOC02												
3	MUNICIPIO	Apoyo a la Equidad de Genero	09SOC06												
4	MUNICIPIO	Equipamiento Alcaldía Municipal	09PINO2												
5	MUNICIPIO	Fiestas Patronales	09SOC02												
6	MUNICIPIO	Mantenimiento de servicios básicos municipales(agua y alumbrado público)	09SOC07												
7	MUNICIPIO	Ampliación de La cobertura del servicio de Transporte Escolar Municipal	09SOC09												

AMBITO: SOCIO-CULTURAL				AÑO 2014											
No	CANTON	PROYECTOS	Código del proyecto	Enero	Febrero	Marzo	Abril	Mayo	Junio	Julio	Agosto	Septiembre	Octubre	Noviembre	Diciembre
8	MUNICIPIO	Bachillerato a Distancia	01SOC04												
9	HUILIHUISTE	Cerca perimetral en fuente de agua	08SOC06												
10	HUILIHUISTE	Mejoramiento de Centro escolar de Huilihúiste	08SOC07												
11	MUNICIPIO	Construcción y Mejoramiento de 200 Viviendas del Municipio	01SOC05												
12	MUNICIPIO	Talleres Vocacionales(Mecánica Automotriz, Carpintería, Electricidad, Artesanías, Radio Técnico y otros))	09SOC12												
13	SAN ANTONIO	Construcción de Calle	07SOC01												
14	SAN BENITO-LA CRUZ	Dispensario Médico	02SOC05												
15	SAN JOSE EL TULE	Compra de terreno para Cancha de futbol	05SOC03												
16	CASCO URBANO	Ampliación y Mejoramiento de agua potable	01SOC01												
17	CASCO URBANO	Mejoramiento de calles urbanas	01SOC03												

AMBITO: SOCIO-CULTURAL				AÑO 2014											
No	CANTON	PROYECTOS	Código del proyecto	Enero	Febrero	Marzo	Abril	Mayo	Junio	Julio	Agosto	Septiembre	Octubre	Noviembre	Diciembre
18	EL CACAO	Construcción de caseta de parada de buses	04SOC05												
19	SAN BENITO	Mejoramiento calle principal	02SOC02												
20	SAN NICOLAS	Mejoramiento de Agua Potable	03SOC01												
21	MUNICIPIO	Mantenimiento de caminos vecinales	09SOC11												
22	EL CACAO	Mejoramiento de agua potable en casa comunal y cerca perimetral	04SOC02												
23	EL CACAO	Reparación de calle antigua	04SOC01												
24	LA ESCOPETA	Mejoramiento de calle Cantón La Escopeta	06SOC04												
25	LA CRUZ	Apertura de calle de San Benito a La Cruz	02SOC06												
26	SAN NICOLAS	Construcción de fosa séptica, pozo resumidero y cerco con malla ciclón(incluye portón)Centro Escolar	03SOC04												
29	MUNICIPIO	Readecuación de acceso a espacios públicos para personas con discapacidad	01SOC06												

AMBITO: SOCIO-CULTURAL				AÑO 2014											
No	CANTON	PROYECTOS	Código del proyecto	Enero	Febrero	Marzo	Abril	Mayo	Junio	Julio	Agosto	Septiembre	Octubre	Noviembre	Diciembre
30	MUNICIPIO	Pago de deuda por prestamos	09SOC01												

AMBITO ECONOMICO				AÑO 2014											
No		PROYECTOS	Código de proyecto	Enero	Febrero	Marzo	Abril	Mayo	Junio	Julio	Agosto	Septiembre	Octubre	Noviembre	Diciembre
31	MUNICIPIO	Creación e implementación de Mercado Municipal	01ECCO2												
32	MUNICIPIO	Fortalecimiento a la iniciativas productivas agropecuarias	09ECO01												

AMBITO AMBIENTAL				AÑO 2014											
No		PROYECTOS	Código de proyecto	Enero	Febrero	Marzo	Abril	Mayo	Junio	Julio	Agosto	Septiembre	Octubre	Noviembre	Diciembre
33	CASCO URBANO	Ampliación de relleno de Desechos Sólidos	01AMB02												
34	MUNICIPIO	Mantenimiento de Relleno Sanitario	09AMB01												
35	EL CACAO	Revisión y gestión Ambiental por residuo de hato ganadero	04AMB01												
36	MUNICIPIO	Reconversión Productiva(Agricultura Sostenible)	01AMB03												

AMBITO POLITICO-INSTITUCIONAL				AÑO 2014											
No	CANTON	PROYECTOS	Código de proyecto	Enero	Febrero	Marzo	Abril	Mayo	Junio	Julio	Agosto	Septiembre	Octubre	Noviembre	Diciembre
37	CASCO URBANO	Actualización y aplicación de Ordenanzas Municipales	01PIN02												
38	CASCO URBANO	Fortalecimiento administrativo al personal de Alcaldía Municipal	09PINO3												
39	MUNICIPIO	Pre inversión(Elaboración de carpetas	09PIN01												

3.10. PERFILES DE PROYECTOS

AMBITO SOCIO CULTURAL

PERFIL # 1	
Título del proyecto	“Gestión de Recurso Humano de Informática para Centro Escolar de Cinquera”.
Ámbito del proyecto:	Socio-cultural
Año Fiscal	2014
Código de Proyecto:	09SOC04
Organización responsable de la ejecución del proyecto:	Alcaldía Municipal de Cinquera
Duración del proyecto:	3 meses
Localización del proyecto:	Municipio de Cinquera, departamento de Cabañas, El Salvador, C.A.
Fuente de financiamiento:	Fondo GOES.
Monto total del proyecto:	\$ 500.00
JUSTIFICACION:	
<p>El municipio de Cinquera cuenta con 7 Centros Escolares y un Instituto Nacional de los cuales 4 son administrados por el Ministerio de Educación de El Salvador MINED. En el esfuerzo educativo la Alcaldía Municipal asume la administración y pago a dos profesores para los centros escolares en los cantones: San José El Tule y la Escopeta.</p> <p>Es importante que dentro de la curricula se imparta la materia de informática, en el caso del Centro Escolar de Cinquera (casco urbano) se cuenta con equipo informático, pero no así con el personal docente para impartir las clases, por lo tanto se hace necesario la contratación de dicho recurso.</p>	
Objetivo General:	
Realizar la gestión del recurso humano para beneficiar a 270 jóvenes estudiantes del Centro Escolar de Cinquera, en el área de informática.	
Población Beneficiaria:	
Directa: 270 estudiantes de la zona rural y urbana Indirecta: 600 personas	
Plan de Ejecución:	
<p>Actividad 1: Asamblea de padres de familia.</p> <p>Actividad 2: Llenado de solicitud por los estudiantes y padres de familia.</p> <p>Actividad 3: Gestión ante el MINED.</p> <p>Actividad 4: Visitas de seguimiento y monitoreo de la gestión</p>	

Cronograma de actividades:

No.	ACTIVIDADES	Año 2014		
		MES 1	MES 2	MES 3
1	Asamblea de padres de familia.			
2	Llenado de solicitud por los estudiantes y padres de familia.			
3	Gestión ante el MINED.			
4	Visitas de seguimiento y monitoreo de la gestión			

Presupuesto:

RUBRO	CANTIDAD	COSTO UNITARIO	MESES	COSTO TOTAL
VIATICOS	10	\$25.00	2	\$500.00
TOTAL				\$500.00

PERFIL # 2	
Título del proyecto	"Inversión Social en cultura, arte y deportes (jóvenes, niños y adolescentes)"
Ámbito del proyecto:	Socio-cultural
Año Fiscal:	2014
Código de Proyecto:	01SOC02
Organización responsable de la ejecución del proyecto:	Alcaldía Municipal de Cinquera.
Duración del proyecto:	11 meses
Localización del proyecto:	Municipio de Cinquera, departamento de Cabañas, El Salvador, C.A.
Fuente de financiamiento:	Fondo GOES, fondos propios y Gestión.
Monto total del proyecto:	\$ 20,000.00
JUSTIFICACION:	
<p>El municipio de Cinquera cuenta con una población joven de 707 personas, entre las edades de 10 a 19 años, es decir el 38% del total de la población, de este total 367 son hombres y 340 son mujeres.</p> <p>En ese sentido La Alcaldía Municipal está apoyando a las comunidades generando entretenimiento para esta población, se apoya el deporte enfatizándose más en el futbol que históricamente es el deporte más practicado y además apoya en actividades en arte y cultura que se desarrollan tanto a nivel de los centros educativos como de forma comunitaria.</p>	
Objetivo General:	
Fomentar el deporte, el arte y la cultura en la juventud de las diferentes comunidades del municipio de Cinquera.	
Población Beneficiaria:	
Directa: 707 jóvenes Indirecta: 1,861 habitantes	
Plan de Ejecución:	
Actividad 1: Planificación de actividades deportivas, culturales y de arte Actividad 2: Organización de eventos Actividad 3: Implementación de las acciones planificadas en cada área Actividad 4: Desarrollo de eventos Actividad 5: Evaluación de acciones	

Cronograma de actividades:

No.	ACTIVIDADES	Año 2014										
		MES										
		1	2	3	4	5	6	7	8	9	10	11
1	Planificación de actividades deportivas, culturales y de arte	■	■									
2	Organización de eventos			■	■	■						
3	Implementación de las acciones planificadas en cada área			■	■	■	■	■	■	■	■	■
4	Desarrollo de eventos		■	■	■	■	■	■	■	■	■	■
5	Evaluación de Eventos											■

Presupuesto:

RUBRO	CANTIDAD	COSTO UNITARIO	COSTO TOTAL
Deportes	2	\$ 5,000.00	\$ 10,00.00
Arte	1	\$ 5,000.00	\$ 5,000.00
Cultura	1	\$ 5,000.00	\$ 5,000.00
TOTAL			\$20,000.00

PERFIL # 3	
Título del proyecto	“Apoyo a la Equidad de Género en el municipio de Cinquera”.
Ámbito del proyecto:	Socio-cultural
Año Fiscal:	2014
Código de Proyecto:	09SOC06
Organización responsable de la ejecución del proyecto:	Alcaldía Municipal de Cinquera
Duración del proyecto:	11 meses
Localización del proyecto:	Municipio de Cinquera, departamento de Cabañas, El Salvador, C.A.
Fuente de financiamiento:	Fondos Propios.
Monto total del proyecto:	\$ 5000.00
JUSTIFICACION:	
<p>El Municipio de Cinquera tiene una población total de 938 hombres y 923 mujeres, es decir, que tiene un Índice de Masculinidad de 101.6</p> <p>Los datos anteriores nos muestran la casi paridad entre los sexos, lo cual hace necesario tomar acciones equitativas en apoyo a mejorar las condiciones de participación de la mujer.</p>	
Objetivo General:	
Contribuir a la creación de condiciones de desarrollo de las mujeres a través acciones concretas en las actividades diarias del municipio de Cinquera.	
Población Beneficiaria:	
Directa: 923 mujeres. Indirecta: 1,861 habitantes	
Plan de Ejecución:	
Actividad 1: Coordinación con las mujeres del municipio Actividad 2: Planificación de trabajo Actividad 3: Implementación de acciones. Actividad 4: Realización de actividades diarias. Actividad 6: Evaluación del trabajo	

Cronograma de actividades:

No.	ACTIVIDADES	Año 2014										
		MES										
		1	2	3	4	5	6	7	8	9	10	11
1	Coordinación con las mujeres del municipio	■	■									
2	Planificación de trabajo			■	■							
3	Implementación de acciones.			■	■	■	■	■	■	■	■	■
4	Realización de actividades diarias.			■	■	■	■	■	■	■	■	■
5	Evaluación del trabajo											■

Presupuesto:

RUBRO	CANTIDAD	COSTO UNITARIO	COSTO TOTAL
Actividades	5	\$ 1,000.00	\$ 5,00.00
TOTAL			\$5,000.00

PERFIL # 4	
Título del proyecto	“Equipamiento de Alcaldía Municipal de Cinquera”.
Ámbito del proyecto:	Socio-cultural
Año Fiscal:	2014
Código de Proyecto:	09PINO2
Organización responsable de la ejecución del proyecto:	Alcaldía Municipal de Cinquera
Duración del proyecto:	4 meses
Localización del proyecto:	Municipio de Cinquera, departamento de Cabañas, El Salvador, C.A.
Fuente de financiamiento:	Fondos Propios.
Monto total del proyecto:	\$ 6,000.00
JUSTIFICACION:	
La municipalidad de Cinquera gobierna una población de 1,861 habitantes, geográficamente constituida por 8 cantones y 7 barrios. Las fiestas patronales se celebran en el mes de diciembre en honor a San Nicolás Obispo. La municipalidad presta servicios a dicha población, por lo que se hace necesario tener equipado las diferentes áreas de la institución.	
Objetivo General:	
Mejorar la calidad del servicio público a la población del municipio de Cinquera.	
Población Beneficiaria:	
Directa: 1,861 habitantes	
Plan de Ejecución:	
Actividad 1: Diagnosticar las necesidades de cada área municipal Actividad 2: Cotización de equipos Actividad 3: Adquisición de equipos Actividad 4: Evaluación del trabajo	

Cronograma de actividades:

No.	ACTIVIDADES	2014			
		MES			
		1	2	3	4
1	Diagnosticar las necesidades de cada área municipal				
2	Cotización de equipos				
3	:Adquisición de equipos				
4	Evaluación del trabajo				

Presupuesto:

RUBRO	CANTIDAD	COSTO UNITARIO	COSTO TOTAL
Compra de Equipo	1	\$6,000.00	\$6,000.00
TOTAL			\$6,000.00

PERFIL # 5	
Título del proyecto	“Fiestas Patronales del Municipio de Cinquera”
Ámbito del proyecto:	Socio-cultural
Año Fiscal:	2014
Código del Proyecto:	09SOC02
Organización responsable de la ejecución del proyecto:	Alcaldía Municipal de Cinquera.
Duración del proyecto:	2 meses
Localización del proyecto:	Municipio de Cinquera, departamento de Cabañas, El Salvador, C.A.
Fuente de financiamiento:	Fondo GOES y Propios.
Monto total del proyecto:	\$ 15,000.00
JUSTIFICACION:	
La municipalidad de Cinquera gobierna una población de 1,861 habitantes, geográficamente constituida por 8 cantones y 7 barrios. Las fiestas patronales se celebran en el mes de diciembre en honor a San Nicolás Obispo. En el mes de febrero hay otra fiesta que lleva el nombre de Romería de Cinquera en honor a la Virgen de los Remedios. Para contribuir a la preservación de conmemoraciones y celebraciones culturales y sociales, la municipalidad planifica dentro de su Plan Operativo, el desarrollo de dichas actividades.	
Objetivo General:	
Preservar las tradiciones y celebraciones culturales del municipio de Cinquera.	
Población Beneficiaria:	
Directa: 1,861 habitantes.	
Plan de Ejecución:	
Actividad 1: Planificación de las celebraciones Actividad 2: Conformación de comités Actividad 3: Realización de las actividades según plan.	

Cronograma de actividades:

No.	ACTIVIDADES	Año 2014					
		MES 1	MES 2	MES 3	MES 4	MES 5	MES 6
1	Planificación de las celebraciones						
2	Conformación de comités						
3	Realización de las actividades (según plan)						

Presupuesto:

RUBRO	CANTIDAD	COSTO UNITARIO	COSTO TOTAL
Fiestas patronales	1	\$10,000.00	\$10,000.00
	1	\$5,000.00	\$5,000.00
TOTAL			\$15,000.00

PERFIL # 6	
Título del proyecto	“Mantenimiento de servicios básicos municipales (agua y alumbrado público)”
Ámbito del proyecto:	Socio-cultural
Año Fiscal:	2014
Código del Proyecto:	09SOC07
Institución responsable de la ejecución del proyecto:	Alcaldía Municipal de Cinquera.
Duración del proyecto:	12 meses
Localización del proyecto:	Municipio de Cinquera, departamento de Cabañas, El Salvador, C.A.
Fuente de financiamiento:	Fondo GOES y Propios.
Monto total del proyecto:	\$ 32,000.00
JUSTIFICACION:	
La municipalidad de Cinquera gobierna una población de 1,861 habitantes, geográficamente constituida por 8 cantones y 7 barrios en el casco urbano.	
El alumbrado de las zonas públicas y el servicio y mantenimiento de agua potable es asumido por la municipalidad.	
Objetivo General:	
Contribuir al mantenimiento del servicio de agua y alumbrado público en Cinquera, Cabañas.	
Población Beneficiaria:	
Directa: 1,861 habitantes	
Plan de Ejecución:	
Actividad 1: Plan de Mantenimiento de agua y alumbrado publico	
Actividad 2:Ejecucion del Plan de Mantenimiento	
Actividad 3: Evaluación de la ejecución del plan	

Cronograma de actividades:

No.	ACTIVIDADES	2014											
		1	2	3	4	5	6	7	8	9	10	11	12
1	Plan de Mantenimiento de agua y alumbrado publico												
2	Ejecución del Plan de Mantenimiento												
3	Evaluación de la ejecución del plan												

Presupuesto:

RUBRO	CANTIDAD	COSTO UNITARIO	COSTO TOTAL
Mantenimiento servicio de agua	8	\$ 1,000.00	\$ 8,00.00
Alumbrado publico	12	\$ 2,000	\$ 24,000.00
TOTAL			\$ 32,000.00

PERFIL # 9	
Título del proyecto	“Construcción de cerca perimetral en fuente de agua de Huilihüiste”.
Ámbito del proyecto:	Socio Cultural
Año Fiscal:	2014
Código del Proyecto:	08SOC06
Organización responsable de la ejecución del proyecto:	Alcaldía Municipal de Cinquera
Duración del proyecto:	3 meses
Localización del proyecto:	Cantón Huilihüiste, Municipio de Cinquera, departamento de Cabañas, El Salvador, C.A.
Fuente de financiamiento:	Fondos FODES y aporte comunitario
Monto total del proyecto:	\$ 4,000.00
JUSTIFICACION:	
<p>Los cantones de Cinquera se abastecen de agua potable en su mayoría a excepción del cantón San Antonio.</p> <p>65 viviendas de un total de 576 habitadas en el municipio no poseen agua potable, lo que representa el 11.3%.</p> <p>El cantón Huilihüiste, es abastecido de agua potable pero su fuente de agua esta desprotegida, de ahí la necesidad de la construcción de una cerca perimetral para asegurar la calidad del vital líquido.</p>	
Objetivo General:	
Construcción de cerca perimetral en la fuente de agua del cantón Huilihüiste, del municipio de Cinquera, departamento de Cabañas.	
Población Beneficiaria:	
Directa: 57 habitantes de Huilihüiste	
Plan de Ejecución:	
Actividad 1: Elaboración de Carpeta.	
Actividad 2: Licitación por libre gestión de la construcción de la cerca.	
Actividad 3: Construcción de la obra.	
Actividad 4: Seguimiento, monitoreo y evaluación de la obra	
Actividad 5: Inauguración de la obra.	

Cronograma de actividades:

No.	ACTIVIDADES	2014		
		MES 1	MES 2	MES 3
1	Elaboración de carpeta técnica			
2	Licitación por libre gestión de la construcción del aula y la supervisión.			
3	Construcción de la obra.			
4	Seguimiento, monitoreo y evaluación de la obra			
5	Inauguración de la obra.			

Presupuesto:

RUBRO	CANTIDAD	COSTO UNITARIO	MESES	COSTO TOTAL
Construcción de la obra	1	\$4,000.00	3	\$4,000.00
TOTAL				\$ 4,000.00

PERFIL # 10	
Título del proyecto	“Mejoramiento de Centro escolar de Huilihüiste”.
Ámbito del proyecto:	Socio Cultural
Año Fiscal:	2014
Código del Proyecto:	08SOC07
Organización responsable de la ejecución del proyecto:	Alcaldía Municipal de Cinquera
Duración del proyecto:	3 meses
Localización del proyecto:	Municipio de Cinquera, departamento de Cabañas, El Salvador, C.A.
Fuente de financiamiento:	Fondos FODES
Monto total del proyecto:	\$ 6,000.00
JUSTIFICACION:	
El municipio cuenta con 7 Centros de estudio, de los cuales 4 son administrados por el Ministerio de Educación de El Salvador MINED uno de ellos es el centro escolar de Huilihüiste el cual actualmente no cuenta con seguridad adecuada, por lo tanto se hace necesario la construcción del cerco perimetral en dicho centro para la seguridad de los niños y niñas.	
Objetivo General:	
Construcción de una cerca perimetral en el Centro Educativo de Huilihüiste, del municipio de Cinquera, Cabañas.	
Población Beneficiaria:	
Directa: 15 alumnos del CE Huilihüiste Indirecta: 57 personas	
Plan de Ejecución:	
Actividad 1: Elaboración de Carpeta.	
Actividad 2: Licitación por libre gestión de la construcción de la cerca y la supervisión.	
Actividad 3: Construcción de la obra.	
Actividad 4: Seguimiento, monitoreo y evaluación de la obra	
Actividad 5: Inauguración de la obra.	

Cronograma de actividades:

No.	ACTIVIDADES	2014			
		MES			
		1	2	3	4
1	Elaboración de carpeta técnica				
2	Licitación por libre gestión de la construcción del aula y la supervisión				
3	Construcción de la obra.				
4	Seguimiento, monitoreo y evaluación de la obra				
5	Inauguración de la obra.				

Presupuesto:

RUBRO	CANTIDAD	COSTO UNITARIO	MESES	COSTO TOTAL
Construcción Aula	1	\$2,000.00	3	\$6,000.00
TOTAL				\$6,000.00

PERIFIL # 11	
Título del Proyecto:	“Construcción y Mejoramiento de 100 Viviendas del Municipio”.
Ámbito del proyecto:	Socio Cultural
Año Fiscal:	2014
Código del Proyecto:	01SOC05
Organización responsable de la ejecución del proyecto:	Alcaldía Municipal de Cinquera
Duración del proyecto:	12 meses
Localización del proyecto:	Municipio de Cinquera, departamento de Cabañas, El Salvador, C.A.
Fuente de financiamiento:	Aporte Comunitario y Gestión Internacional
Monto total del proyecto:	\$ 810,000.00
JUSTIFICACION:	
<p>De las 576 viviendas del municipio de Cinquera, el 34.0 % (196) pertenece al área urbana y el 66.0% (380) al área rural. Es importante mencionar que del total de viviendas del área urbana, el 24.0% son de adobe, el 2.0% de bahareque y el 74.0% de ladrillo.</p> <p>En referencia a las viviendas del área rural, el 49.0% son de adobe, el 12.0% de bahareque, el 33.0% de ladrillo, el 3.0% de lámina y el 3.0% de bloque.</p> <p>De las viviendas del área rural; el 17.0% se ubican en el cantón El Cacao, el 8% en el cantón La Escopeta, el 8% en San José El Tule, el 8% en San Antonio, el 5% al cantón Huilihüiste, el 21% al cantón San Benito, el 28% en San Nicolás y el 5% al caserío La Cruz. Decir que el 73% de las casas urbanas y rurales son de adobe y 14% de bahareque; o sea que la mayoría de casas(87%) están clasificadas en estas dos tipos de vivienda, y en su mayoría están en condiciones malas, de ahí la necesidad de mejorar y/o construir 100 viviendas en el municipio.</p>	
Objetivo General:	
Mejorar y/o construcción de 100 viviendas dignas en el municipio de Cinquera, Cabañas.	
Población Beneficiaria:	
Directa: 100 familias del municipio Indirecta: 500 personas	
Plan de Ejecución:	
Actividad 1: Gestión de Recursos	
Actividad 2: Convenio con ONG's y OG's.	
Actividad 3: Construcción de la obra.	
Actividad 4: Seguimiento, monitoreo y evaluación de la obra	
Actividad 5: Inauguración de la obra.	

Cronograma de actividades:

No.	ACTIVIDADES	2014											
		1	2	3	4	5	6	7	8	9	10	11	12
1	Gestión de Recursos												
2	Convenio con ONG's y OG's.												
3	Construcción de la obra.												
4	Seguimiento, monitoreo y evaluación de la obra												
5	Inauguración de la obra.												

Presupuesto:

RUBRO	CANTIDAD	COSTO UNITARIO	MESES	COSTO TOTAL
Construcción 100 viviendas	100	\$8,100.00	12	\$810,000.00
TOTAL				\$810,000.00

PERFIL # 13	
Título del proyecto	“Construcción de Calle en cantón San Antonio”.
Ámbito del proyecto:	Socio Cultural
Año Fiscal:	2014
Código del Proyecto:	07SOC01
Organización responsable de la ejecución del proyecto:	Alcaldía Municipal de Cinquera
Duración del proyecto:	3 meses
Localización del proyecto:	Municipio de Cinquera, departamento de Cabañas, El Salvador, C.A.
Fuente de financiamiento:	Fondos FODES y FISDL-PFGL
Monto total del proyecto:	\$ 371,000.00
JUSTIFICACION:	
<p>Actualmente el municipio de Cinquera tiene un eje territorial básico: poniente-oriente, al poniente calle balastreada hacia Suchitoto, en mal estado, que conduce a los cantones El Cacao, San José El Tule, La Escopeta Dulce Nombre y San Nicolás. Sobre este mismo eje en dirección a Tejutepeque se encuentran los cantones San Benito, Valle Nuevo y Huilihüiste. Hacia el poniente se encuentra el Cantón San Antonio.</p> <p>Este proyecto es de importancia para la población que en total suman 50 las familias afectadas, además de residir en el cantón, otras realizan sus trabajos agrícolas en la zona. Es por ello que la municipalidad lo ha priorizado en los proyectos a ejecutar en el año 2014.</p>	
Objetivo General:	
Mejoramiento y construcción de calle principal del Cantón San Antonio, del municipio de Cinquera, Cabañas.	
Población Beneficiaria:	
Directa: 50 familias Indirecta: 250 habitantes del municipio	
Plan de Ejecución:	
Actividad 1: Elaboración de Carpeta.	
Actividad 2: Licitación por libre gestión de la reparación de la calle.	
Actividad 3: Ejecución del proyecto.	
Actividad 4: Seguimiento, monitoreo y evaluación del proyecto.	
Actividad 5: Inauguración del proyecto.	

Cronograma de actividades:

No.	ACTIVIDADES	2014		
		MES 1	MES 2	MES 3
1	Elaboración de carpeta técnica			
2	Licitación por libre gestión de la reparación de las calles internas.			
3	Ejecución del proyecto			
4	Seguimiento, monitoreo y evaluación del proyecto			
5	Inauguración del proyecto			

Presupuesto:

RUBRO	CANTIDAD	COSTO UNITARIO	MESES	COSTO TOTAL
Construcción de la obra	1	\$371,000.00	3	371,000.00
TOTAL				\$ 371,000.00

PERFIL # 14	
Título del proyecto	“Dispensario Médico en San Benito-La Cruz”.
Ámbito del proyecto:	Socio Cultural
Organización responsable de la ejecución del proyecto:	Alcaldía Municipal de Cinquera
Año Fiscal:	2014
Código del Proyecto:	02SOC05
Duración del proyecto:	3 meses
Localización del proyecto:	San Benito, La Cruz, Municipio de Cinquera, departamento de Cabañas, El Salvador, C.A.
Fuente de financiamiento:	Fondos FODES y Aporte Comunitario
Monto total del proyecto:	\$ 3,500.00
JUSTIFICACION:	
<p>El municipio cuenta con una Unidad de Salud ECOSF básica, con personal médico y de enfermería con carácter permanente; como también dos promotores de salud que cubren parte del área rural del municipio. El cantón San Benito, específicamente el caserío La Cruz, quedan aislados del casco urbano, lo cual hace necesario contar con un Dispensario Médico para bienestar de la comunidad.</p>	
Objetivo General:	
<p>Contar con Dispensario Médico en el Cantón San Benito-La Cruz, del municipio de Cinquera, Cabañas.</p>	
Población Beneficiaria:	
<p>Directa: 347 Habitantes Indirecta: 500 habitantes del cantón y alrededores</p>	
Plan de Ejecución:	
<p>Actividad 1: Elaboración de Carpeta. Actividad 2: Construcción de Dispensario. Actividad 3: Compra de medicamentos. Actividad 4: Gestión de un recurso médico. Actividad 5: Inauguración del proyecto.</p>	

Cronograma de actividades:

No.	ACTIVIDADES	2014		
		MES 1	MES 2	MES 3
1	Elaboración de carpeta técnica			
2	Construcción de Dispensario			
3	Compra de medicamentos			
4	Seguimiento, monitoreo y evaluación del proyecto			
5	Inauguración del proyecto			

Presupuesto:

RUBRO	CANTIDAD	COSTO UNITARIO	MESES	COSTO TOTAL
Construcción de la obra	1	\$3,500.00	3	3,500.00
TOTAL				\$ 3,500.00

PERFIL # 15	
Título del proyecto	“Compra de terreno para Cancha de futbol en San José El Tule”
Ámbito del proyecto:	Socio-cultural
Año Fiscal:	2014
Código del Proyecto:	05SOC03
Organización responsable de la ejecución del proyecto:	Alcaldía Municipal de Cinquera.
Duración del proyecto:	2 meses
Localización del proyecto:	Cantón San José El Tule, municipio de Cinquera, departamento de Cabañas, El Salvador, C.A.
Fuente de financiamiento:	Fondo GOES y aporte comunitario.
Monto total del proyecto:	\$ 14,000.00
JUSTIFICACION:	
<p>La municipalidad de Cinquera cuenta con una población de 1,861 personas. El 38% (707) son personas jóvenes.</p> <p>El apoyo a las prácticas deportivas es uno de los incentivos que se apoyan para que nuestros jóvenes permanezcan activos y se alejen de malas influencias.</p> <p>El apoyo a los ya equipos de futbol masculinos y femeninos de las comunidades es una apuesta del Gobierno local.</p> <p>El cantón San José El Tule no cuenta con cancha de futbol por lo que en la línea de apoyo a espacios de entretenimiento se dotara de un terreno para dicho fin.</p>	
Objetivo General:	
Adquisición de un terreno para la construcción de cancha de futbol en el cantón San José El Tule, municipio de Cinquera, departamento de Cabañas.	
Población Beneficiaria:	
Directa: 40 personas Indirecta: 100 habitantes del cantón.	
Plan de Ejecución:	
<p>Actividad 1: Elaboración y publicación de la licitación</p> <p>Actividad 2: Recepción y análisis de las ofertas</p> <p>Actividad 3: Inicio de la obra</p> <p>Actividad 4: Inauguración de la obra</p>	

Cronograma de actividades:

No.	ACTIVIDADES	2014		
		MES 1	MES 2	MES 3
1	Elaboración y publicación de la licitación.			
2	Recepción y análisis de las ofertas			
3	Inicio de la obra			
4	Inauguración de la obra			

Presupuesto:

RUBRO	MESES	COSTO UNITARIO	COSTO TOTAL
Contratación de la empresa	2	\$14,000.00	\$14,000.00
TOTAL			\$14,000.00

PERFIL # 16	
Título del proyecto	“Ampliación y Mejoramiento de agua potable en el casco urbano”
Ámbito del proyecto:	Socio-cultural
Año Fiscal:	2014
Código del Proyecto:	01SOC01
Organización responsable de la ejecución del proyecto:	Alcaldía Municipal de Cinquera.
Duración del proyecto:	9 meses
Localización del proyecto:	Casco Urbano, municipio de Cinquera, departamento de Cabañas, El Salvador, C.A.
Fuente de financiamiento:	Fondos de Gestión
Monto total del proyecto:	\$ 75,000.00
JUSTIFICACION:	
Señalar que 65 viviendas de un total de 576 habitadas en el municipio no poseen agua potable, lo que representa el 11.3% y que en las comunidades que no se cuenta con el servicio se abastecen por medio de fuentes de agua. En el casco urbano, existe la necesidad de mejorar el servicio de agua potable.	
Objetivo General: Ampliar y mejorar el servicio de agua potable del casco urbano, municipio de Cinquera, departamento de Cabañas.	
Población Beneficiaria:	
Directa: 571 personas Indirecta: 1,861 habitantes del municipio	
Plan de Ejecución:	
Actividad 1: Elaboración y publicación de la licitación Actividad 2: Recepción y análisis de las ofertas Actividad 3: Inicio de la obra Actividad 4: Inauguración de la obra	

Cronograma de actividades:

No.	ACTIVIDADES	2014			
		MES 1	MES 2	MES 3	MES 3
1	Elaboración y publicación de la licitación.				
2	Recepción y análisis de las ofertas				
3	Inicio de la obra				
4	Inauguración de la obra				

Presupuesto:

RUBRO	MESES	COSTO UNITARIO	COSTO TOTAL
Contratación de la empresa	4	\$75,000.00	\$75,000.00
TOTAL			\$75,000.00

PERFIL # 17	
Título del proyecto	“Mejoramiento de calles urbanas”.
Ámbito del proyecto:	Socio Cultural
Año Fiscal:	2014
Código del Proyecto:	01SOC03
Organización responsable de la ejecución del proyecto:	Alcaldía Municipal de Cinquera
Duración del proyecto:	11 meses
Localización del proyecto:	Municipio de Cinquera, departamento de Cabañas, El Salvador, C.A.
Fuente de financiamiento:	Fondos de Gestión
Monto total del proyecto:	\$ 35,000.00
JUSTIFICACION:	
<p>Actualmente el municipio de Cinquera tiene un eje territorial básico: poniente-oriente, al poniente calle balastreada hacia Suchitoto, en mal estado, que conduce a los cantones El Cacao, San José El Tule, La Escopeta Dulce Nombre y San Nicolás. Sobre este mismo eje en dirección a Tejutepeque se encuentran los cantones San Benito, Valle Nuevo y Huilihüiste. Hacia el poniente se encuentra el Cantón San Antonio. Este proyecto es de importancia para la población del casco urbano, que en total suman 571 habitantes. Es por ello que la municipalidad lo ha priorizado en los proyectos a ejecutar en el año 2014.</p>	
Objetivo General:	
Mejoramiento y construcción de calles urbanas del municipio de Cinquera, Cabañas.	
Población Beneficiaria:	
Directa: 571 personas Indirecta: 1,861 habitantes del municipio	
Plan de Ejecución:	
Actividad 1: Elaboración de Carpeta.	
Actividad 2: Licitación por libre gestión de la reparación de la calle.	
Actividad 3: Ejecución del proyecto.	
Actividad 4: Seguimiento, monitoreo y evaluación del proyecto.	
Actividad 5: Inauguración del proyecto.	

Cronograma de actividades:

No.	ACTIVIDADES	2014												
		MES												
		1	2	3	4	5	6	7	8	9	10	11		
1	Elaboración de carpeta técnica													
2	Licitación por libre gestión de la reparación de las calles internas.													
3	Ejecución del proyecto													
4	Seguimiento, monitoreo y evaluación del proyecto													
5	Inauguración del proyecto													

Presupuesto:

RUBRO	CANTIDAD	COSTO UNITARIO	MESES	COSTO TOTAL
Construcción de la obra	1	\$ 35,000.00	11	35,000.00
TOTAL				\$ 35,000.00

PERFIL # 18	
Título del proyecto	“Construcción de 2 casetas de espera de transporte local e intermunicipal en cantón El Cacao.”
Ámbito de proyecto	Sociocultural
Año Fiscal:	2014
Código del Proyecto:	04SOC05
Organización responsable de la ejecución del proyecto	Alcaldía Municipal de Cinquera
Duración del proyecto	45 días.
Localización del proyecto	Municipio de Cinquera, entrada a emprendimiento turístico ubicado en cantón San José el Tule y otra en el desvío del Tule.
Organismo financiador	Alcaldía Municipal de Cinquera
Monto total del proyecto	\$ 918.00
JUSTIFICACION: Actualmente el cantón El Cacao no cuenta con transporte publico establecido, por lo que la población en general tienen que esperar algún medio de transporte en lugares no adecuados en ese sentido es necesario contar con casetas que identifiquen los puntos de abordaje y a la vez pueda proteger a los usuarios de las inclemencias del tiempo. Estos lugares además son los sitios de espera de los estudiantes que hacen uso del transporte que proporciona la Alcaldía Municipal.	
Objetivo General: Construcción de dos casetas de espera, en la comunidad El Cacao para proteger a los usuarios(as) del transporte de las inclemencias del tiempo	
Objetivo Especificos: <ol style="list-style-type: none"> 1. Identificación de los lugares para la construcción de las dos casetas 2. Involucrar a usuarios directos en la construcción de las casetas 3. Dotar a la comunidad de la infraestructura básica para incentivar iniciativas de emprendimientos turísticos 	
Población Beneficiaria:	
Directa: 300 habitantes	Indirecta: 1,861 habitantes

Plan de Ejecución:

Actividad 1: Visualización de espacios claves para la construcción de dos casetas
Actividad 2: Gestionar los permisos necesarios de construcción
Actividad 3: Cotización de materiales de construcción
Actividad 4: Construcción de casetas de espera

CRONOGRAMA DE ACTIVIDADES:

No.	ACTIVIDADES	2014					
		Oct.				Nov.	
		S1	S2	S3	S4	S1	S2
1	Gestión de Fondos						
2	Visualización de espacios para la construcción						
3	Gestionar los permisos						
4	Cotización y compra de materiales						
5	Construcción de Casetas						

PRESUPUESTO

RUBRO	CANTIDAD	COSTO UNITARIO	APOORTE SOLICITADO	COSTO TOTAL
Bolsas de Cemento	12	\$ 7.50	\$ 90.00	\$ 90.00
Metros de arena	4	\$ 10.00	\$ 40.00	\$ 40.00
Metros de grava	4	\$ 10.00	\$ 40.00	\$ 40.00
Tubos de 4" metálicos	4	\$ 48.00	\$ 192.00	\$ 192.00
Ángulos	6	\$ 8.00	\$ 48.00	\$ 48.00
Pliego de lámina	4	\$ 28.00	\$ 112.00	\$ 112.00
Asientos	2	\$ 60.00	\$ 120.00	\$ 120.00
Manos de obra	2	\$ 138.00	\$ 276.00	\$ 276.00
TOTAL			\$ 918.00	\$ 918.00

PERFIL # 19	
Título del proyecto	“Mejoramiento calle principal San Benito”.
Ámbito del proyecto:	Socio Cultural
Año Fiscal:	2014
Código del Proyecto:	02SOC02
Organización responsable de la ejecución del proyecto:	Alcaldía Municipal de Cinquera
Duración del proyecto:	4 meses
Localización del proyecto:	San Benito, municipio de Cinquera, departamento de Cabañas, El Salvador, C.A.
Fuente de financiamiento:	Fondos de Gestión
Monto total del proyecto:	\$ 10,000.00
JUSTIFICACION:	
<p>Actualmente el municipio de Cinquera tiene un eje territorial básico: poniente-oriente, al poniente calle balastreada hacia Suchitoto, en mal estado, que conduce a los cantones El Cacao, San José El Tule, La Escopeta Dulce Nombre y San Nicolás. Sobre este mismo eje en dirección a Tejutepeque se encuentran los cantones San Benito, Valle Nuevo y Huilihüiste.</p> <p>Hacia el poniente se encuentra el Cantón San Antonio.</p> <p>Este proyecto es de importancia para la población del cantón San Benito, que en total suman 347 habitantes. Es por ello que la municipalidad lo ha priorizado en los proyectos a ejecutar en el año 2014.</p>	
Objetivo General:	
Mejoramiento de calle principal del cantón San Benito, municipio de Cinquera, departamento de Cabañas.	
Población Beneficiaria:	
Directa: 347 personas Indirecta: 1,861 habitantes del municipio	
Plan de Ejecución:	
Actividad 1: Elaboración de Carpeta.	
Actividad 2: Licitación por libre gestión de la reparación de la calle.	
Actividad 3: Ejecución del proyecto.	
Actividad 4: Seguimiento, monitoreo y evaluación del proyecto.	
Actividad 5: Inauguración del proyecto.	

Cronograma de actividades:

No.	ACTIVIDADES	2014			
		MES			
		1	2	3	4
1	Elaboración de carpeta técnica				
2	Licitación por libre gestión de la reparación de las calles internas.				
3	Ejecución del proyecto				
4	Seguimiento, monitoreo y evaluación del proyecto				
5	Inauguración del proyecto				

Presupuesto:

RUBRO	CANTIDAD	COSTO UNITARIO	MESES	COSTO TOTAL
Construcción de la obra	1	\$ 10,000.00	4	10,000.00
TOTAL				\$ 10,000.00

PERFIL # 20	
Título del proyecto	“Mejoramiento de agua potable en San Nicolás”
Ámbito del proyecto:	Socio-cultural
Año Fiscal:	2014
Código del Proyecto:	03SOC01
Organización responsable de la ejecución del proyecto:	Alcaldía Municipal de Cinquera.
Duración del proyecto:	4 meses
Localización del proyecto:	Cantón San Nicolás, municipio de Cinquera, departamento de Cabañas, El Salvador, C.A.
Fuente de financiamiento:	Fondos GOES y de Gestión
Monto total del proyecto:	\$ 35,000.00
JUSTIFICACION:	
Señalar que 65 viviendas de un total de 576 habitadas en el municipio no poseen agua potable, lo que representa el 11.3% y que en las comunidades que no se cuenta con el servicio se abastecen por medio de fuentes de agua. En el cantón San Nicolás, existe la necesidad de mejorar el servicio de agua potable para contribuir a mejorar la calidad de vida de los habitantes.	
Objetivo General:	
Mejorar el servicio de agua potable del cantón San Nicolás, municipio de Cinquera, departamento de Cabañas.	
Población Beneficiaria:	
Directa: 411 personas Indirecta: 1, 861 habitantes del municipio	
Plan de Ejecución:	
Actividad 1: Elaboración y publicación de la licitación Actividad 2: Recepción y análisis de las ofertas Actividad 3: Inicio de la obra Actividad 4: Inauguración de la obra	

Cronograma de actividades:

No.	ACTIVIDADES	2014				
		MES 1	MES 2	MES 3	MES 3	MES 3
1	Elaboración y publicación de la licitación.					
2	Recepción y análisis de las ofertas					
3	Inicio y ejecución de la obra					
4	Inauguración de la obra					

Presupuesto:

RUBRO	MESES	COSTO UNITARIO	COSTO TOTAL
Contratación de la empresa	4	\$35,000.00	\$35,000.00
TOTAL			\$35,000.00

PERFIL # 21	
Título del proyecto	“Mantenimiento de caminos vecinales”.
Ámbito del proyecto:	Socio Cultural
Año Fiscal:	2014
Código del Proyecto:	09SOC11
Organización responsable de la ejecución del proyecto:	Alcaldía Municipal de Cinquera
Duración del proyecto:	9 meses
Localización del proyecto:	Municipio de Cinquera, departamento de Cabañas, El Salvador, C.A.
Fuente de financiamiento:	Fondos GOES
Monto total del proyecto:	\$ 20,000.00
JUSTIFICACION:	
<p>Actualmente el municipio de Cinquera tiene un eje territorial básico: poniente-oriente, al poniente calle balastreada hacia Suchitoto, en mal estado, que conduce a los cantones El Cacao, San José El Tule, La Escopeta Dulce Nombre y San Nicolás. Sobre este mismo eje en dirección a Tejutepeque se encuentran los cantones San Benito, Valle Nuevo y Huilihüiste.</p> <p>Hacia el poniente se encuentra el Cantón San Antonio. Estos caminos deben de tener mantenimiento todo el año, por tal motivo es de importancia y la municipalidad lo ha priorizado en los proyectos a ejecutar en el año 2014.</p>	
Objetivo General:	
Mantenimiento de las calles rurales del municipio de Cinquera, Cabañas.	
Población Beneficiaria:	
Directa: 1,861 habitantes del municipio	Indirecta: 2,500 personas
Plan de Ejecución:	
Actividad 1: Elaboración de Carpeta.	
Actividad 2: Licitación por libre gestión de la reparación de la calle.	
Actividad 3: Ejecución del proyecto.	
Actividad 4: Seguimiento, monitoreo y evaluación del proyecto.	
Actividad 5: Inauguración del proyecto.	

Cronograma de actividades:

No.	ACTIVIDADES	2014											
		MES											
		1	2	3	4	5	6	7	8	9	10	11	12
1	Elaboración de carpeta técnica												
2	Licitación por libre gestión de la reparación de las calles internas.												
3	Ejecución del proyecto												
4	Seguimiento, monitoreo y evaluación del proyecto												
5	Inauguración del proyecto												

Presupuesto:

RUBRO	CANTIDAD	COSTO UNITARIO	MESES	COSTO TOTAL
Construcción de la obra	1.	\$ 20,000.00	12	20,000.00
TOTAL				\$ 20,000.00

PERFIL # 22	
Título del proyecto	“Mejoramiento de agua potable en casa comunal y cerca perimetral de El Cacao”.
Ámbito del proyecto:	Socio Cultural
Año Fiscal:	2014
Código del Proyecto:	04SOC02
Organización responsable de la ejecución del proyecto:	Alcaldía Municipal de Cinquera
Duración del proyecto:	3 meses
Localización del proyecto:	Municipio de Cinquera, departamento de Cabañas, El Salvador, C.A.
Fuente de financiamiento:	Fondos FODES
Monto total del proyecto:	\$ 10,000.00
JUSTIFICACION:	
<p>En las instalaciones de la casa comunal de El Cacao, se realizan diferentes actividades sociales en beneficio y desarrollo de sus habitantes.</p> <p>Actualmente se tiene la dificultad de que en la casa comunal, no se cuenta con agua potable, el cual es usado para consumo y para el uso de los servicios sanitarios.</p> <p>Por lo cual se prioriza la necesidad de la instalación del sistema de agua, así como también de la cerca perimetral para proteger la casa.</p>	
Objetivo General:	
Reestablecer el sistema de agua potable y construcción de la cerca perimetral de la casa comunal del cantón El Cacao, del municipio de Cinquera, Cabañas.	
Población Beneficiaria:	
Directa: 207 habitantes de El Cacao Indirecta: 500 personas	
Plan de Ejecución:	
Actividad 1: Elaboración de Carpeta.	
Actividad 2: Licitación por libre gestión de la construcción de la cerca y la supervisión.	
Actividad 3: Construcción de la obra.	
Actividad 4: Seguimiento, monitoreo y evaluación de la obra	
Actividad 5: Inauguración de la obra.	

Cronograma de actividades:

No.	ACTIVIDADES	2014	
		MES	
		1	2
1	Elaboración de carpeta técnica		
2	Licitación por libre gestión de la construcción de la cerca y supervisión		
3	Construcción de la obra.		
4	Seguimiento, monitoreo y evaluación de la obra		
5	Inauguración de la obra.		

Presupuesto:

RUBRO	CANTIDAD	COSTO UNITARIO	MESES	COSTO TOTAL
Construcción de cerca perimetral	1	\$10,000.00	2	\$10,000.00
TOTAL				\$10,000.00

PERFIL # 23	
Título del proyecto	“Reparación de calle antigua El Cacao”.
Ámbito del proyecto:	Socio Cultural
Año Fiscal:	2014
Código del Proyecto:	04SOC01
Organización responsable de la ejecución del proyecto:	Alcaldía Municipal de Cinquera
Duración del proyecto:	3 meses
Localización del proyecto:	El Cacao, municipio de Cinquera, departamento de Cabañas, El Salvador, C.A.
Fuente de financiamiento:	Fondos GOES
Monto total del proyecto:	\$ 6,000.00
JUSTIFICACION:	
<p>Actualmente el municipio de Cinquera tiene un eje territorial básico: poniente-oriente, al poniente calle balastreada hacia Suchitoto, en mal estado, que conduce a los cantones El Cacao, San José El Tule, La Escopeta Dulce Nombre y San Nicolás. Sobre este mismo eje en dirección a Tejutepeque se encuentran los cantones San Benito, Valle Nuevo y Huilihüiste.</p> <p>Hacia el poniente se encuentra el Cantón San Antonio.</p> <p>Este proyecto es de importancia para la población del cantón El Cacao, que en total suman 207 habitantes. Es por ello que la municipalidad lo ha priorizado en los proyectos a ejecutar en el año 2014.</p>	
Objetivo General:	
Mejoramiento de calle antigua del cantón El Cacao, municipio de Cinquera.	
Población Beneficiaria:	
Directa: 207 personas Indirecta: 600 habitantes del municipio	
Plan de Ejecución:	
Actividad 1: Elaboración de Carpeta.	
Actividad 2: Licitación por libre gestión de la reparación de la calle.	
Actividad 3: Ejecución del proyecto.	
Actividad 4: Seguimiento, monitoreo y evaluación del proyecto.	
Actividad 5: Inauguración del proyecto.	

Cronograma de actividades:

No.	ACTIVIDADES	2014		
		MES		
		1	2	3
1	Elaboración de carpeta técnica			
2	Licitación por libre gestión de la reparación de las calles internas.			
3	Ejecución del proyecto			
4	Seguimiento, monitoreo y evaluación del proyecto			
5	Inauguración del proyecto			

Presupuesto:

RUBRO	CANTIDAD	COSTO UNITARIO	MESES	COSTO TOTAL
Construcción de la obra	1	\$ 6,000.00	3	6,000.00
TOTAL				\$ 6,000.00